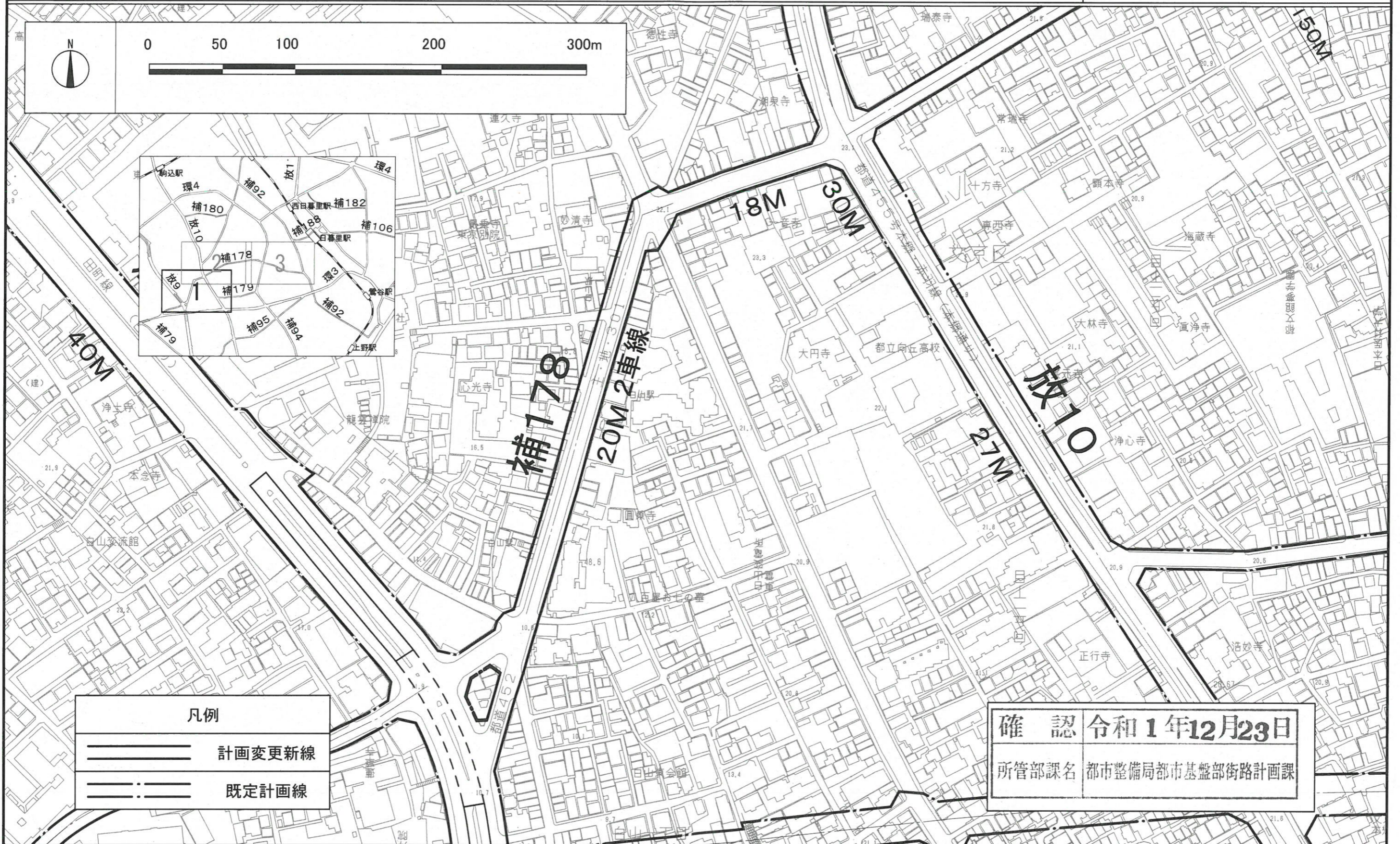


東京都市計画道路 幹線街路補助線街路第178号線 計画図1

[東京都決定]

縮尺二千五百分の一



凡例

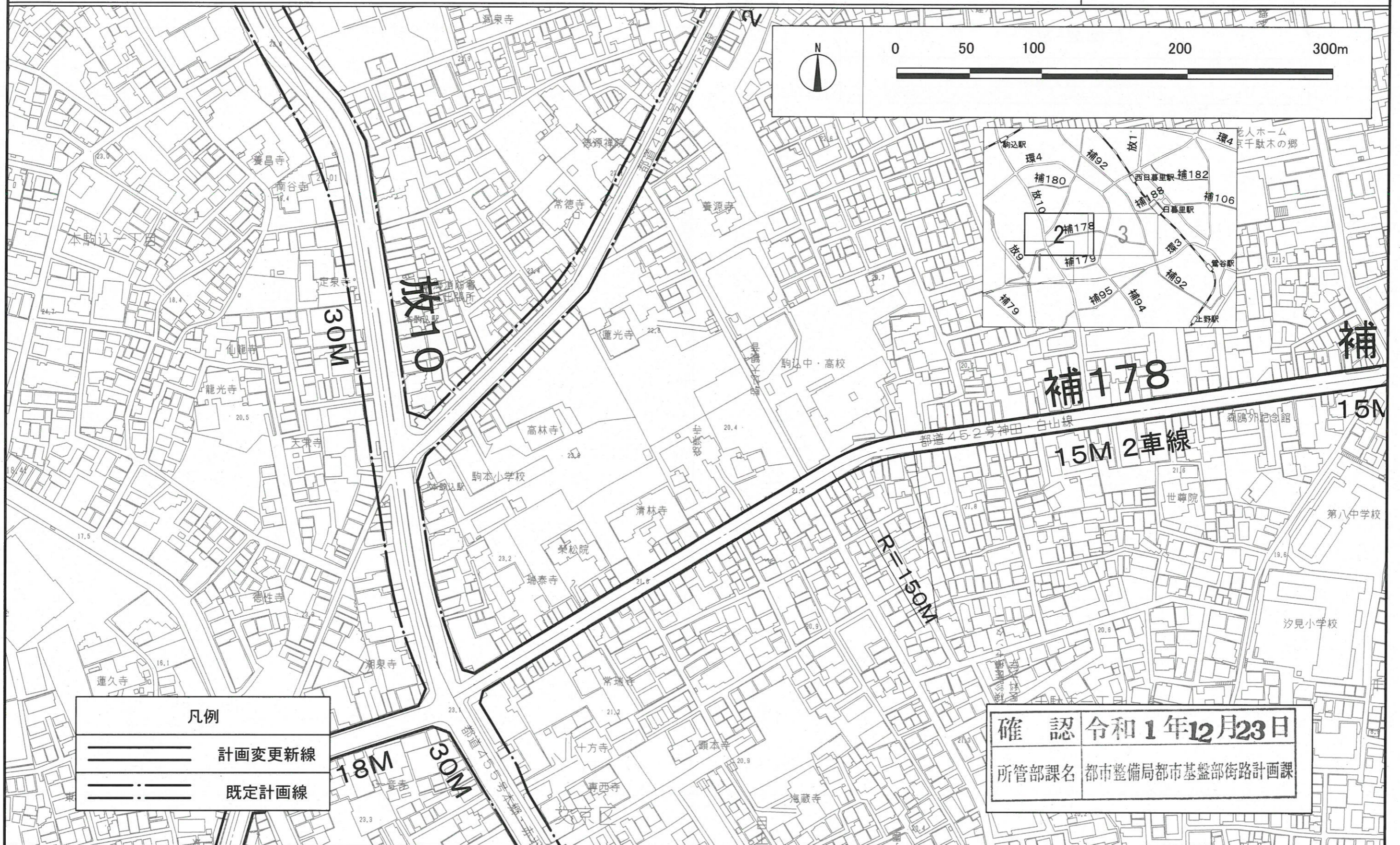
- 計画変更新線
- - - 既定計画線

確認 令和1年12月23日

所管部課名 都市整備局都市基盤部街路計画課

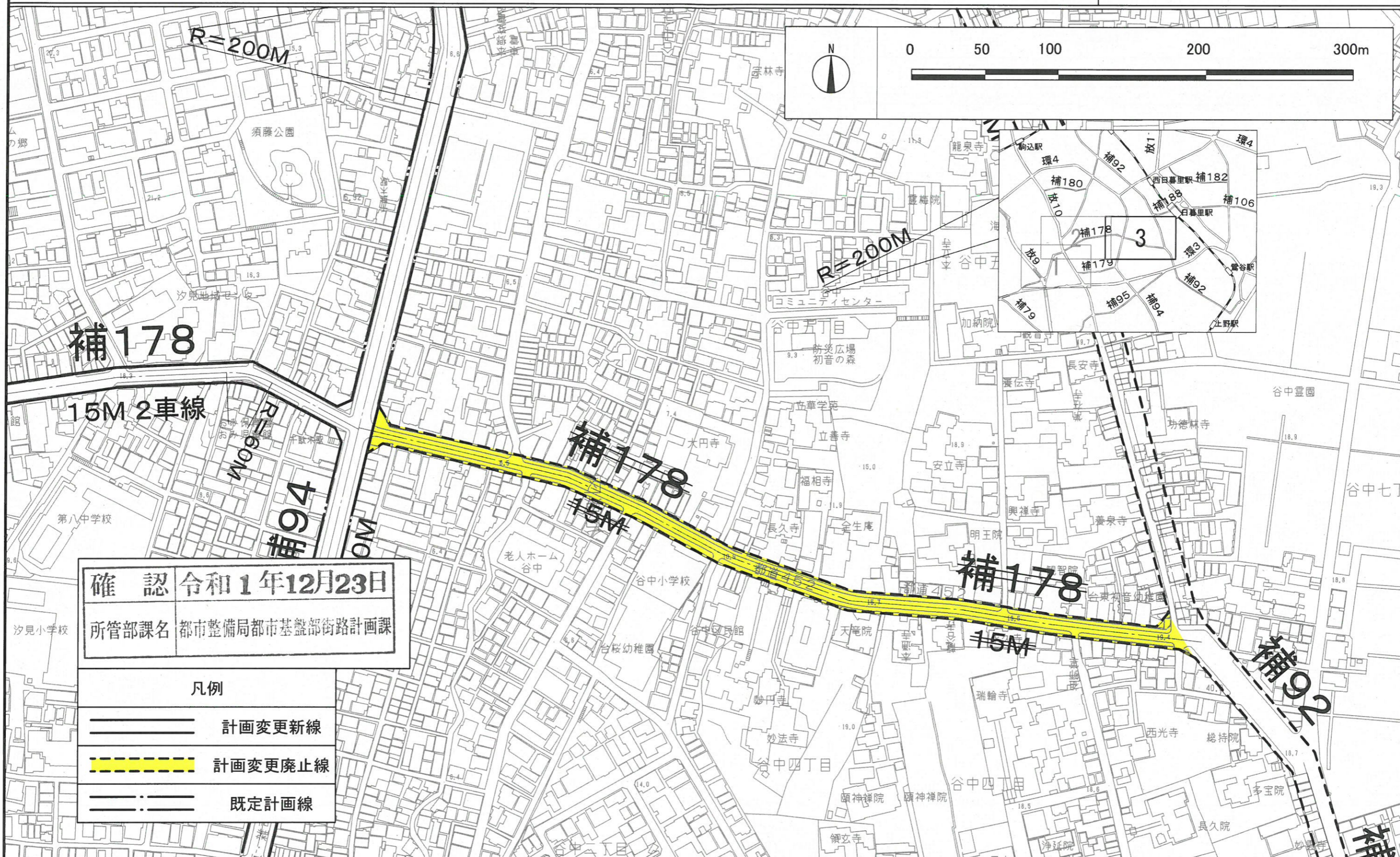
この地図は、国土地理院長の承認(平成24関公第269号)を得て作成した東京都地形図(S=1:2,500)を使用(31都市基交第477号)して作成したものである。無断複製を禁ずる。

この地図は、東京都縮尺 1/2,500 の地形図(道路網図)を使用して作成したものである。ただし、計画線は、都市計画道路の計画図から転記したものである。無断複製を禁ずる。(承認番号)31都市基街都第107号、令和元年7月30日



この地図は、国土地理院長の承認(平成24関公第269号)を得て作成した東京都地形図(S=1:2,500)を使用(31都市基交第477号)して作成したものである。無断複製を禁ずる。

この地図は、東京都縮尺 1/2,500 の地形図(道路網図)を使用して作成したものである。ただし、計画線は、都市計画道路の計画図から転記したものである。無断複製を禁ずる。(承認番号)31都市基街都第107号、令和元年7月30日



確認 令和1年12月23日
 所管部課名 都市整備局都市基盤部街路計画課

- 凡例
- 計画変更新線
 - 計画変更廃止線
 - 既定計画線

この地図は、国土地理院長の承認(平成24関公第269号)を得て作成した東京都地形図(S=1:2,500)を使用(31都市基交第477号)して作成したものである。無断複製を禁ずる。
 この地図は、東京都縮尺 1/2,500 の地形図(道路網図)を使用して作成したものである。ただし、計画線は、都市計画道路の計画図から転記したものである。無断複製を禁ずる。(承認番号)31都市基街都第107号、令和元年7月30日