

東京都市計画公園の変更について

1 都市計画の種類及び名称

東京都市計画公園 台東第2・2・13号花川戸公園

2 都市計画の案

(1) 変更概要

名 称	変 更 事 項	
台東第2・2・13号 花川戸公園	1 位置の変更	台東区花川戸一丁目及び二丁目地内 →台東区花川戸一丁目及び二丁目地内
	2 区域の変更	計画図表示のとおり
	3 面積の変更	約0.52ha → 約0.53ha

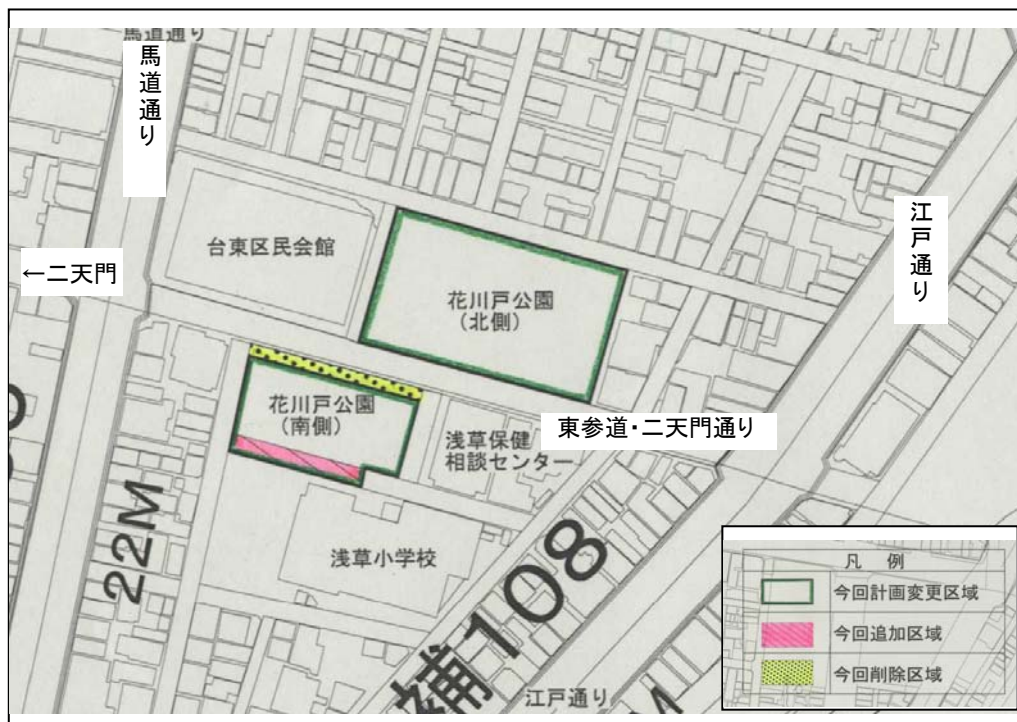
(2) 変更理由

花川戸公園は台東区東部において多くの観光客が訪れる浅草地域に立地しており、今後も、東京オリンピック・パラリンピックの開催を控え、さらに多くの観光客の来訪が予想されている。

このような状況の中、花川戸公園は浅草寺の東参道沿いに位置しており、公園（南側）に隣接する区道では観光バスが停車し、観光客が乗降しており、公園内は観光客と歩行者が交錯している。

こうしたことから、地元要望でもある地域の安全性向上を図るため、都市計画公園の区域について検討した結果、花川戸公園（南側）の北側敷地を道路用地とし交通安全に寄与するとともに、南側の道路部（区道）を公園とする都市計画の変更をしようとするものである。

(3) 計画図

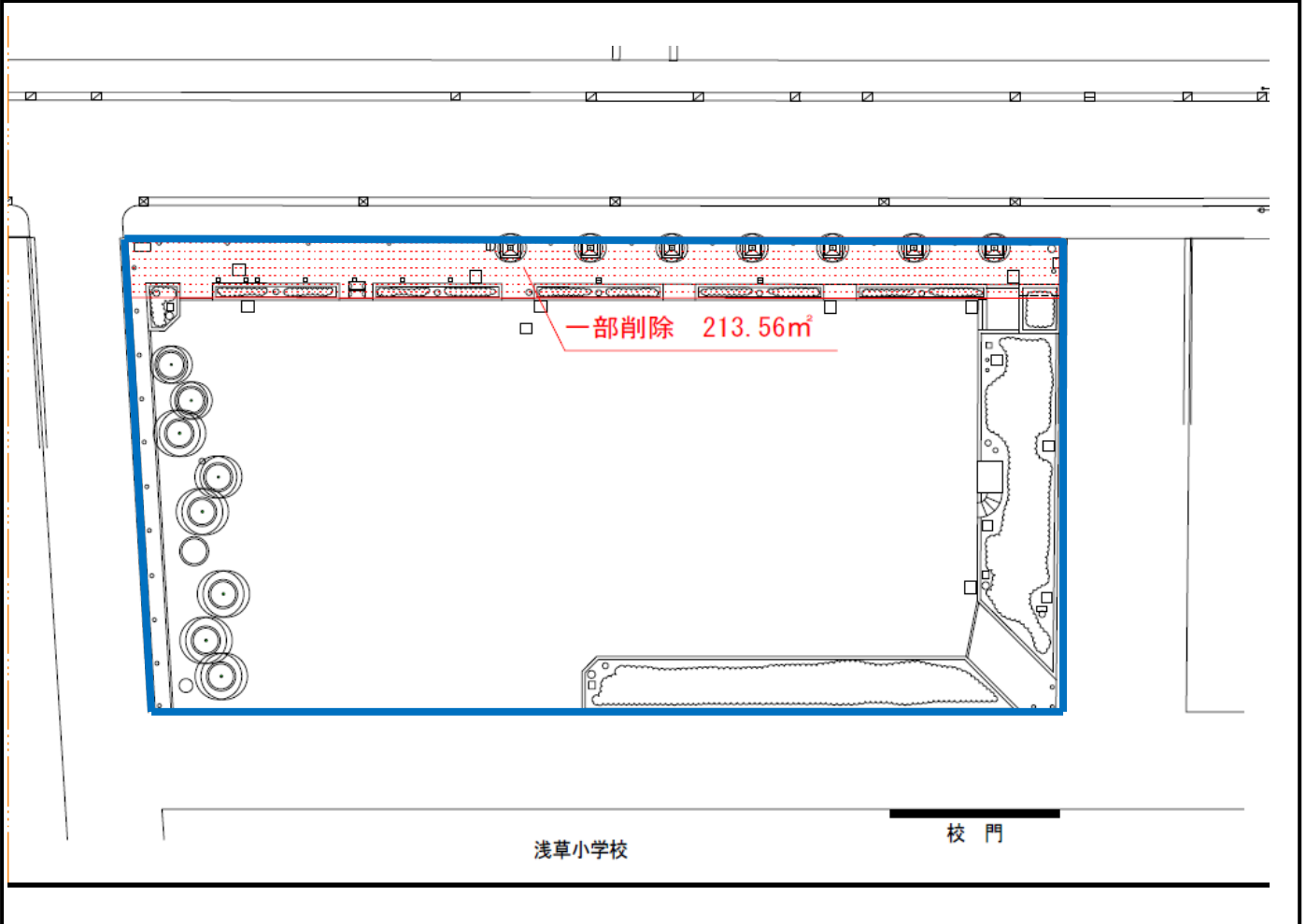


(4) 現況図・計画図 (別紙)

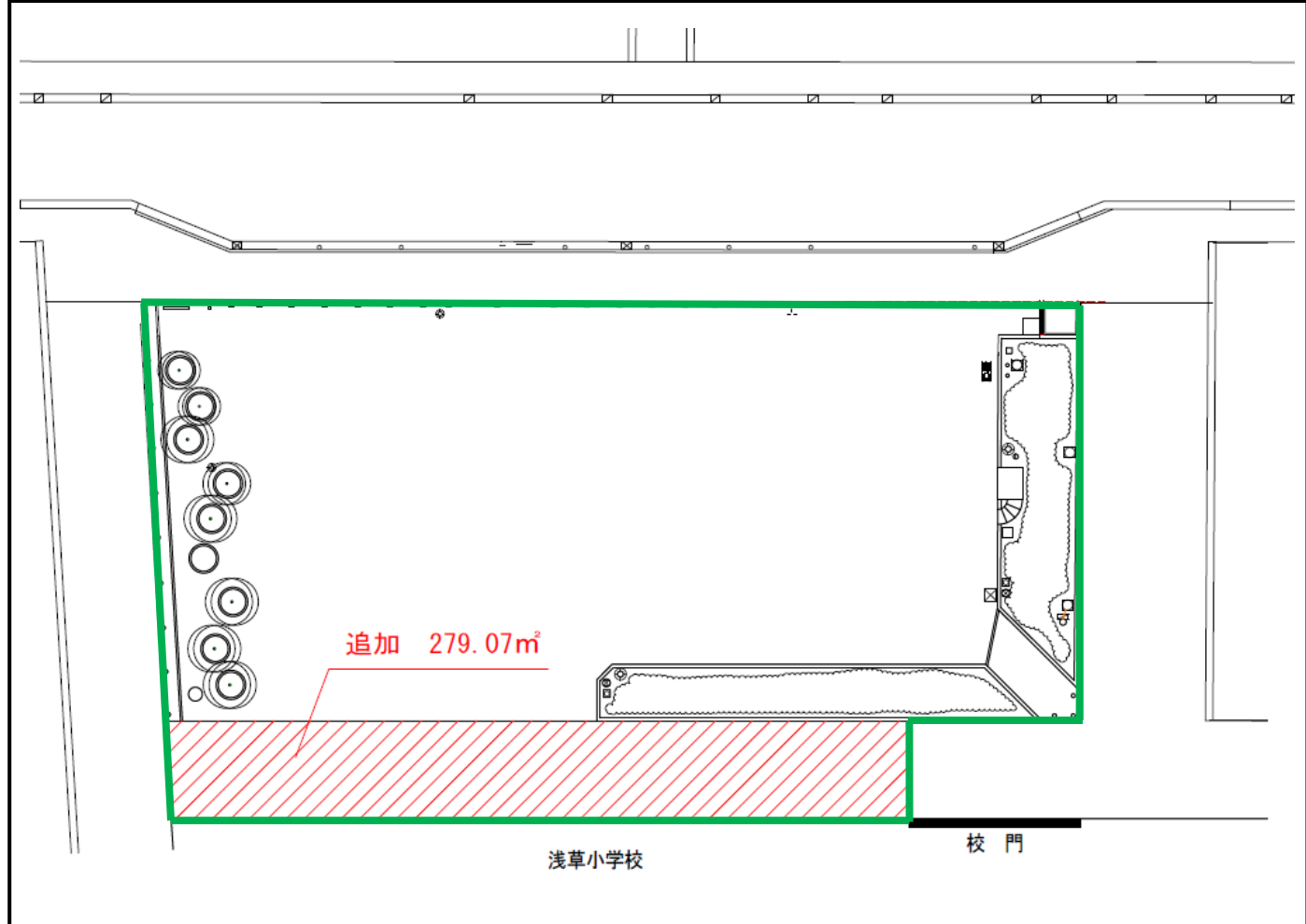
3 都市計画の策定の経緯の概要

事 項	時 期	備 考
説 明 会	平成28年4月13日 平成28年5月19日	2回開催
都市計画案の公告・縦覧	平成28年11月9日から 平成28年11月22日まで	縦覧者なし 意見書提出なし
台東区都市計画審議会	平成28年12月5日	
決 定 告 示	平成29年1月16日	予定

現況図



計画図



現況公園区域

変更後公園区域