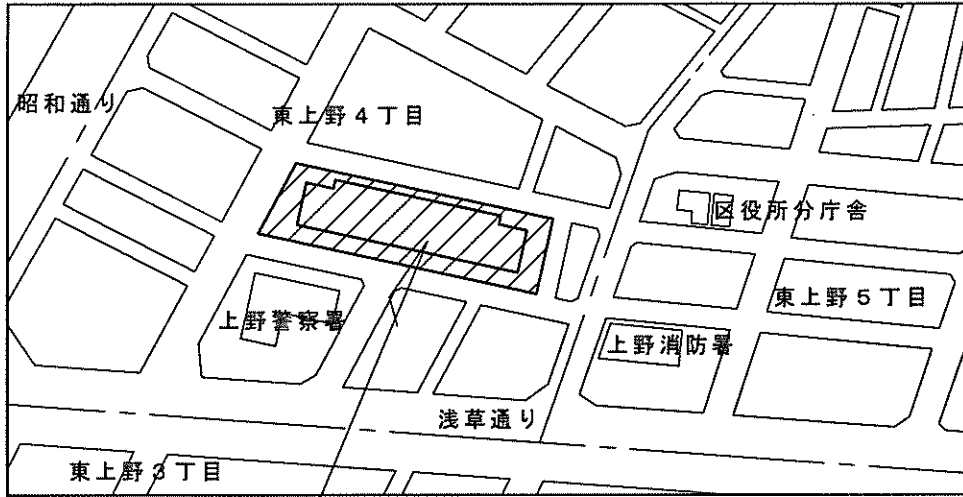


狭あい道路拡幅整備 事前協議書添付図面記載例



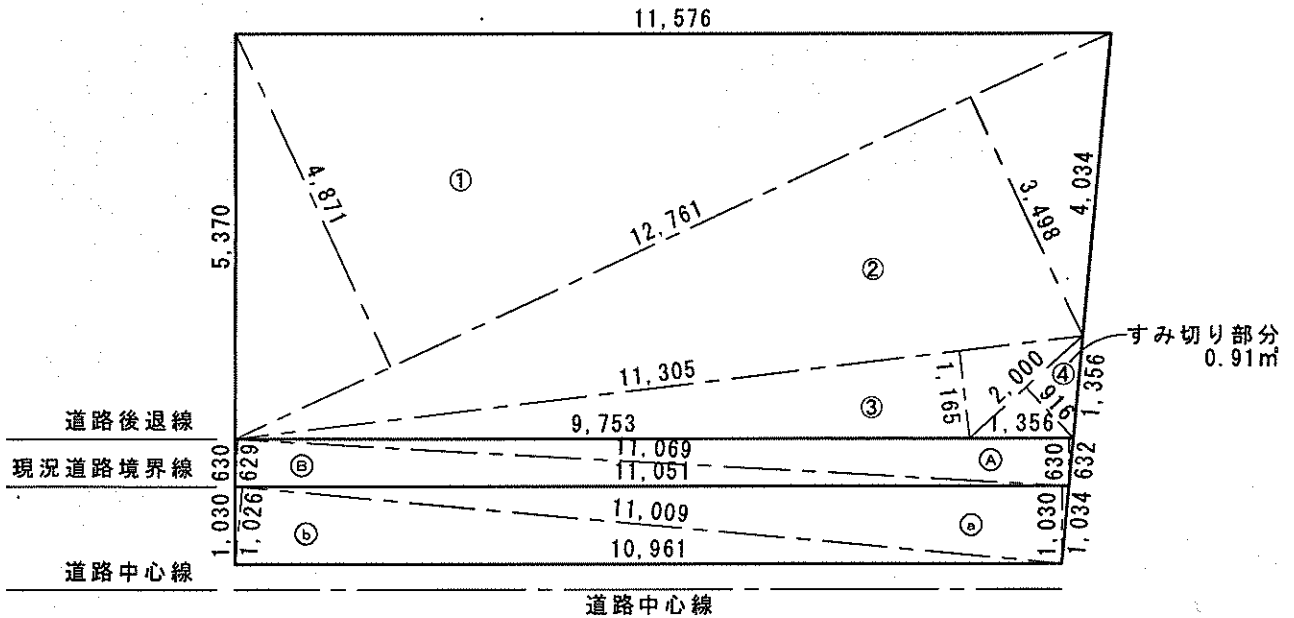
申請地：(住居表示)
台東区東上野〇丁目〇番〇号

案内図

現況の敷地位置を、現地にペンキか紙等で目印をつけて、図面に記載してください。

以前の建築確認通知書がありましたら、写しを添付してください。

必要添付図面の他に土地所有者等の測量図がありましたら、参考資料として添付してください。



求積図 S=1/100

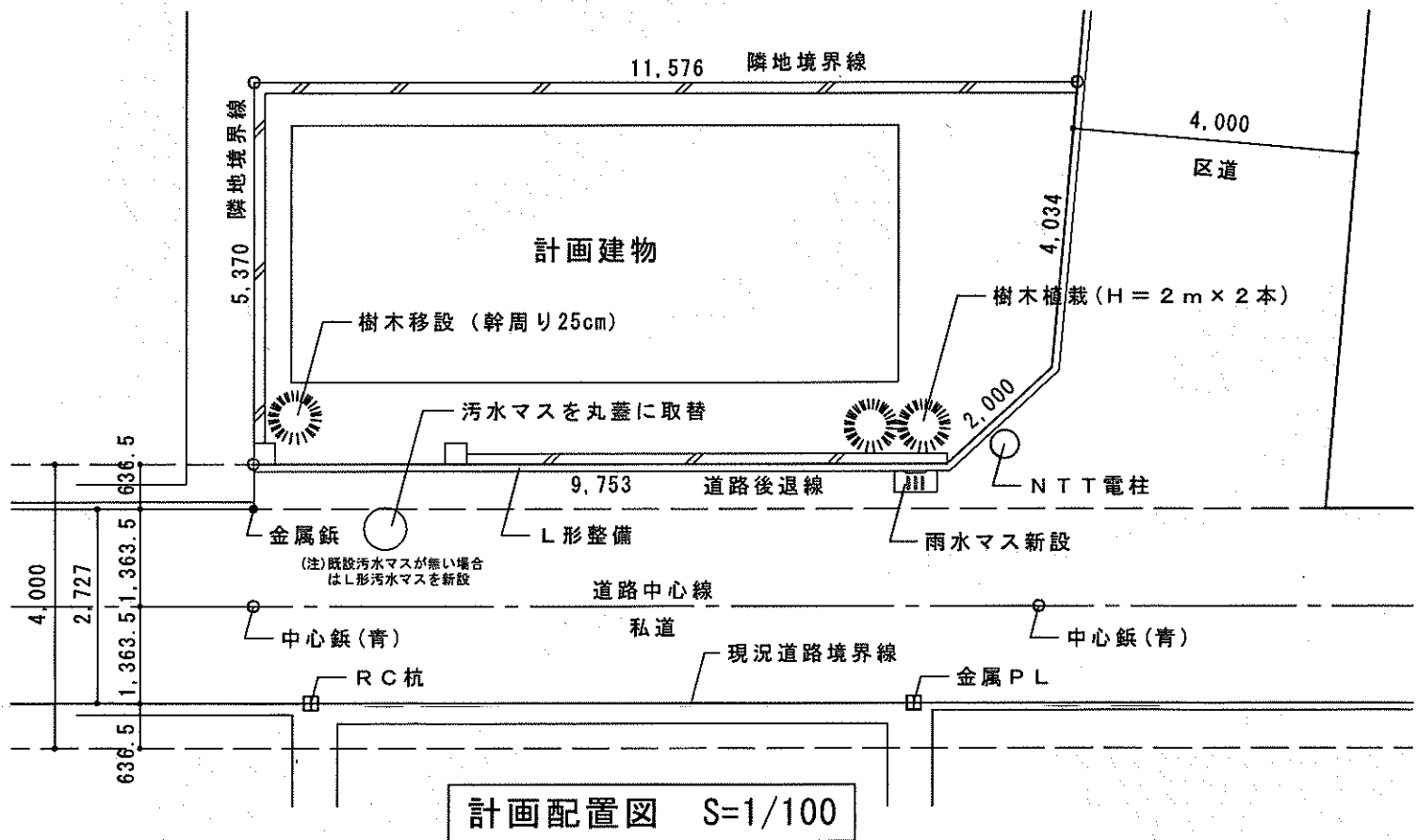
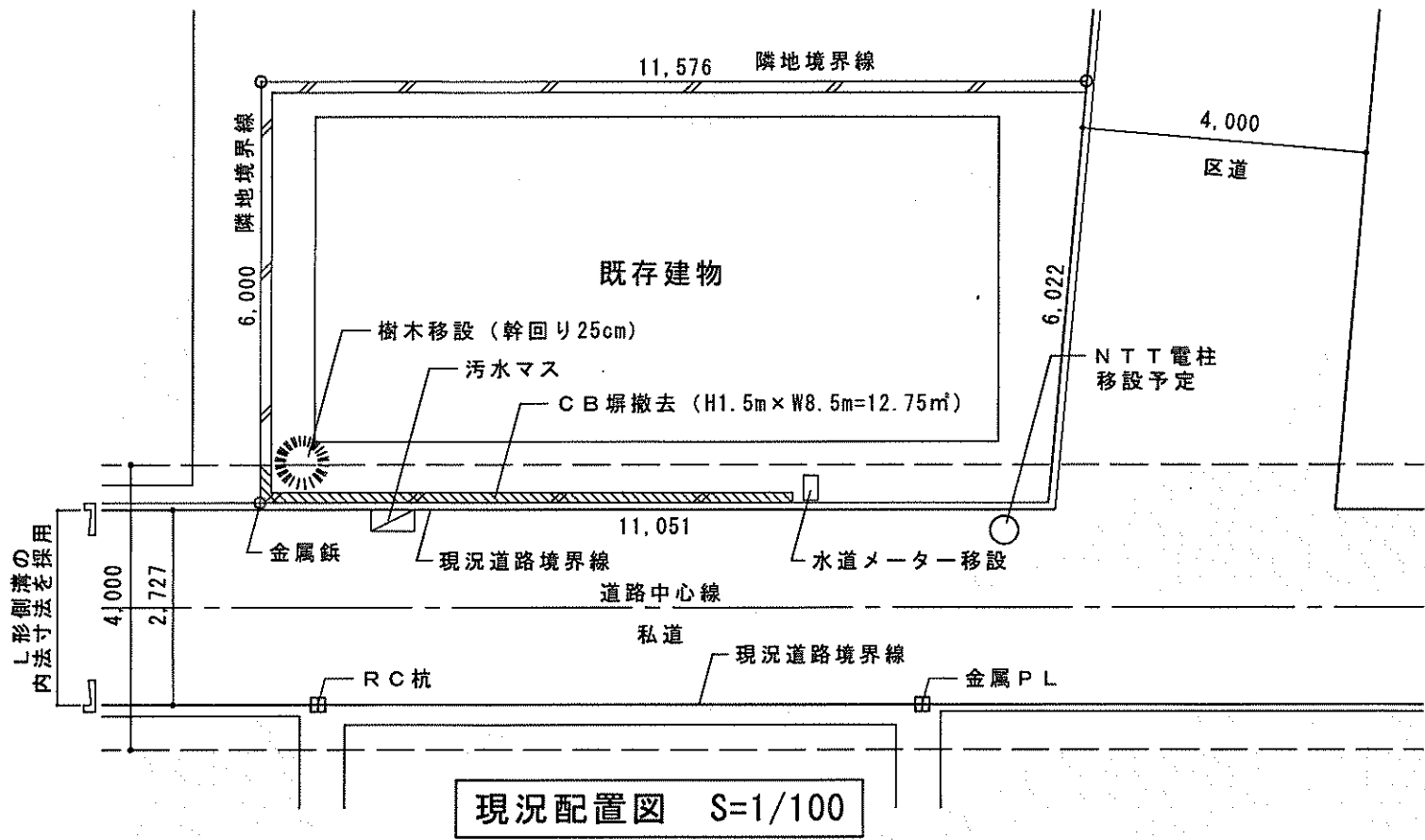
敷地面積			
	底辺	高さ	倍面積
①	12,761	4,871	62.158
②	12,761	3,498	44.637
③	11,305	1,165	13.170
④	2,000	916	1.832
倍面積合計			121.797
面積合計			60.898
敷地面積			60.89㎡
* すみ切り部分 0.91㎡ を含む			

後退面積			
	底辺	高さ	倍面積
Ⓐ	11,109	630	6.998
Ⓑ	11,069	629	6.962
倍面積合計			13.960
面積合計			6.980
敷地面積			6.98㎡
* 助成金の交付対象面積となります			

現況道路面積			
	底辺	高さ	倍面積
Ⓐ	11,051	1,030	11.382
Ⓑ	11,009	1,026	11.295
倍面積合計			22.677
面積合計			11.338
敷地面積			11.33㎡
* 現況道路面積は、私道等で現況が道路状になっている部分を所有している場合のみ記入して下さい			

固定資産税・都市計画税の非課税申告対象面積 (道路負担面積)

$$\frac{0.91}{\text{すみ切り部分}} + \frac{6.98}{\text{後退面積}} + \frac{11.33}{\text{現況道路面積}} = 19.22\text{㎡}$$



後退間口 : $9,753 + 2,000 + 4,034 = 15,787 \rightarrow 15.78\text{m}$