

卷末資料

巻末資料・目次

1	町丁目別土地利用別面積.....	1
2	緑被率調査（本編第4章）の基礎データ.....	4
2.1	町丁目別緑被地面積・緑被率・みどり率.....	4
2.2	町丁目別土地利用別緑被地面積・緑被率.....	8
2.3	町丁目別土地利用別みどり域面積・みどり率.....	12
3	樹林調査（本編第5章）の基礎データ.....	16
3.1	町丁目別規模別樹林地数.....	16
3.2	町丁目別土地利用別樹林地面積.....	19
4	屋上緑化調査（本編第6章）の基礎データ.....	22
4.1	町丁目別規模別屋上緑化箇所数.....	22
4.2	町丁目別土地利用別屋上緑化箇所数.....	25
5	樹木（大径木）調査（本編第8章）の基礎データ.....	28
5.1	町丁目別幹周別樹木（大径木）数.....	28
5.2	町丁目別土地利用別樹木（大径木）数.....	31
5.3	樹種別幹周別樹木（大径木）数.....	34
5.4	樹種別土地利用別樹木（大径木）数.....	38
6	保護樹木・保護樹林調査（本編第9章）の基礎データ.....	42
6.1	町丁目別幹周区分別保護樹木数.....	42
6.2	土地利用別幹周区分別保護樹木数.....	44
6.3	町丁目別所有区分別保護樹木数.....	45
6.4	町丁目別規模別保護樹木（つる性）数.....	48
6.5	町丁目別所有区分別保護樹木（つる性）数.....	48
6.6	町丁目別規模別保護樹林地数.....	48
6.7	町丁目別所有区分別保護樹林地数.....	48
7	壁面緑化調査（本編第10章）の基礎データ.....	49
7.1	町丁目別面積区分別壁面緑化数.....	49
7.2	町丁目別土地利用別壁面緑化数.....	52
8	生垣等調査（本編第11章）の基礎データ.....	55
8.1	町丁目別延長区分別生垣等箇所数.....	55
8.2	町丁目別土地利用別生垣等箇所数.....	61
9	緑化現況調査の実施概要.....	67
9.1	樹木（大径木）調査の実施概要.....	67
9.2	保護樹木・保護樹林調査の実施概要.....	67
9.3	壁面緑化調査の実施概要.....	67
9.4	生垣等調査の実施概要.....	67

9.5	調査実施スケジュール	68
9.6	調査票	69
10	参考資料	72

1 町丁目別土地利用別面積

【町丁目別土地利用別面積（1）】

ゾーン	町丁目名	町丁目面積 (ha)	土地利用面積 (ha)									
			公園	学校	公共施設	寺社	個人宅	集合住宅	宿泊施設	事業所	道路	その他
1.浅草橋	浅草橋一丁目	8.22	0.04	0.00	0.00	0.07	0.19	0.52	0.14	3.73	2.21	1.34
	浅草橋二丁目	7.32	0.01	0.40	0.04	0.07	0.83	0.51	0.02	2.49	2.44	0.51
	浅草橋三丁目	6.17	0.00	0.04	0.05	0.05	0.47	0.82	0.04	2.44	1.97	0.30
	浅草橋四丁目	3.32	0.00	0.00	0.00	0.03	0.18	0.30	0.00	1.58	0.96	0.26
	浅草橋五丁目	8.78	0.21	1.41	0.02	0.19	0.44	0.96	0.00	2.68	2.42	0.45
	柳橋一丁目	10.44	0.28	0.01	0.00	0.01	0.59	0.56	0.10	3.06	2.79	3.04
	柳橋二丁目	8.36	0.22	0.12	0.00	0.04	0.32	1.46	0.06	2.22	2.03	1.89
	蔵前一丁目	9.29	0.34	1.84	1.28	0.16	0.26	0.45	0.00	1.21	1.40	2.35
	小計	61.90	1.10	3.83	1.39	0.61	3.27	5.58	0.35	19.42	16.22	10.14
2.台東	台東一丁目	10.23	0.00	0.06	0.43	0.00	0.43	0.80	0.00	4.47	3.34	0.69
	台東二丁目	9.12	0.02	0.00	0.00	0.03	0.62	0.93	0.00	3.18	3.74	0.59
	台東三丁目	8.94	0.00	0.03	0.03	0.04	1.34	1.20	0.04	2.54	3.15	0.58
	台東四丁目	9.72	0.64	0.89	0.01	0.02	0.44	0.74	0.00	3.49	3.02	0.49
	小計	38.01	0.65	0.98	0.47	0.09	2.82	3.67	0.04	13.68	13.26	2.35
3.蔵前	蔵前二丁目	13.63	0.72	0.08	0.12	0.05	0.28	0.85	0.04	1.79	3.59	6.12
	蔵前三丁目	5.19	0.05	0.00	0.00	0.18	0.25	0.64	0.02	1.63	2.22	0.21
	蔵前四丁目	9.71	0.45	0.38	0.05	0.44	0.75	1.29	0.00	2.43	3.37	0.55
	三筋一丁目	5.83	0.04	0.00	0.00	0.00	0.55	1.22	0.00	1.93	1.68	0.40
	三筋二丁目	5.53	0.01	0.00	0.19	0.00	0.59	0.80	0.00	1.79	1.73	0.42
	鳥越一丁目	5.19	0.00	0.00	0.01	0.00	0.98	0.56	0.00	1.37	2.04	0.24
	鳥越二丁目	5.19	0.08	0.00	0.00	0.48	0.36	0.56	0.00	1.38	2.00	0.34
	小島一丁目	4.22	0.00	0.00	0.00	0.01	0.77	0.78	0.00	1.08	1.36	0.21
	小島二丁目	6.07	0.28	0.23	0.00	0.01	0.78	0.59	0.06	1.72	1.92	0.47
	小計	60.56	1.62	0.69	0.38	1.18	5.29	7.29	0.12	15.12	19.90	8.97
4.寿	寿一丁目	6.41	0.17	0.00	0.04	0.57	0.41	0.84	0.00	1.44	2.18	0.76
	寿二丁目	4.37	0.09	0.00	0.00	0.88	0.31	0.43	0.04	1.20	1.24	0.18
	寿三丁目	6.49	0.03	0.00	0.00	0.02	0.60	1.35	0.03	1.61	2.37	0.47
	寿四丁目	3.63	0.00	0.00	0.00	0.05	0.48	0.30	0.03	1.10	1.36	0.30
	元浅草一丁目	7.17	0.06	1.03	0.02	0.09	0.52	1.06	0.00	1.76	2.27	0.35
	元浅草二丁目	4.25	0.13	0.00	0.00	0.55	0.37	0.52	0.03	1.20	1.21	0.23
	元浅草三丁目	7.31	0.19	0.31	0.00	0.62	0.52	1.02	0.01	1.69	2.35	0.59
	元浅草四丁目	5.16	0.09	0.00	0.00	0.74	0.61	0.72	0.00	1.45	1.27	0.29
	駒形一丁目	4.54	0.00	0.00	0.12	0.01	0.20	0.78	0.09	1.63	1.48	0.23
	駒形二丁目	7.35	0.50	0.00	0.00	0.00	0.18	0.58	0.08	1.05	1.99	2.98
		小計	56.68	1.27	1.34	0.18	3.53	4.20	7.61	0.31	14.14	17.72
5.西浅草	西浅草一丁目	7.20	0.46	0.07	0.31	2.36	0.27	0.46	0.02	0.79	2.11	0.34
	西浅草二丁目	7.67	0.06	0.00	0.05	0.03	0.69	1.28	0.26	2.48	2.30	0.54
	西浅草三丁目	12.30	0.65	0.53	0.01	0.86	1.05	2.05	0.69	2.56	3.08	0.82
	松が谷一丁目	6.60	0.50	0.41	0.00	0.64	0.41	0.55	0.02	1.47	2.10	0.50
	松が谷二丁目	8.11	0.14	0.04	0.00	0.83	1.20	0.98	0.00	2.01	2.34	0.58
	松が谷三丁目	8.25	0.51	0.00	0.00	0.58	1.21	1.19	0.00	1.92	2.30	0.55
	松が谷四丁目	5.64	0.10	0.00	0.00	0.02	0.74	1.46	0.00	1.09	1.82	0.41
	小計	55.77	2.42	1.05	0.37	5.32	5.56	7.97	0.99	12.32	16.04	3.72
6.浅草南	浅草一丁目	11.98	0.00	0.00	0.26	0.04	0.33	0.42	0.38	5.19	4.69	0.67
	浅草二丁目	20.32	0.69	0.02	0.08	6.58	0.51	1.20	0.95	3.75	4.79	1.75
	雷門一丁目	5.79	0.05	0.38	0.10	0.00	0.47	0.69	0.10	1.35	2.30	0.35
	雷門二丁目	8.47	0.26	0.00	0.03	0.01	0.41	0.61	0.21	2.08	3.12	1.74
	花川戸一丁目	11.14	1.58	0.36	0.01	0.00	0.19	0.63	0.03	1.50	3.06	3.78
	花川戸二丁目	7.49	1.46	0.00	0.03	0.35	0.47	0.62	0.02	1.14	1.89	1.51
	小計	65.19	4.04	0.76	0.51	6.99	2.39	4.17	1.70	15.02	19.83	9.80

【町丁目別土地利用別面積（2）】

ゾーン	町丁目名	町丁目面積 (ha)	土地利用面積(ha)									
			公園	学校	公共施設	寺社	個人宅	集合住宅	宿泊施設	事業所	道路	その他
7.浅草北	浅草三丁目	9.70	0.00	0.00	0.00	0.01	1.18	1.24	0.01	3.03	3.79	0.44
	浅草四丁目	11.11	0.42	0.88	0.22	0.01	1.77	0.80	0.00	2.78	3.56	0.68
	浅草五丁目	15.74	0.04	0.00	0.00	0.07	3.48	1.53	0.01	4.17	4.86	1.56
	浅草六丁目	12.93	0.20	0.00	0.01	0.10	1.45	1.57	0.04	4.12	4.55	0.90
	小計	49.49	0.66	0.88	0.23	0.19	7.89	5.14	0.07	14.10	16.76	3.59
8.今戸	今戸一丁目	17.89	5.33	0.59	0.07	0.64	1.07	0.71	0.00	1.62	3.27	4.59
	今戸二丁目	16.36	0.79	0.42	0.04	0.94	1.72	1.38	0.00	3.44	3.95	3.68
	浅草七丁目	9.65	2.78	0.00	0.00	0.53	0.33	0.33	0.00	0.79	2.51	2.38
	東浅草一丁目	5.68	0.24	0.03	0.01	0.13	0.81	0.77	0.00	1.41	1.79	0.50
	小計	49.58	9.15	1.03	0.12	2.23	3.93	3.20	0.00	7.26	11.52	11.15
9.清川	清川一丁目	11.77	0.46	0.61	0.04	0.46	2.01	0.55	0.09	2.97	3.53	1.05
	清川二丁目	13.37	0.45	0.01	0.03	0.26	1.59	1.20	1.23	2.71	3.54	2.35
	日本堤一丁目	8.62	0.01	0.00	0.03	0.00	1.89	0.63	0.63	2.10	2.79	0.54
	日本堤二丁目	10.47	0.03	0.00	0.00	0.02	2.56	1.16	0.33	1.92	3.32	1.13
	橋場一丁目	15.70	0.51	0.00	0.37	0.34	2.54	1.66	0.00	2.23	3.48	4.57
	橋場二丁目	11.34	0.50	0.00	0.01	0.28	1.63	1.45	0.00	1.83	2.52	3.12
	東浅草二丁目	8.51	0.31	0.43	0.07	0.26	1.86	0.50	0.01	1.79	2.61	0.67
	小計	79.79	2.27	1.05	0.56	1.62	14.07	7.14	2.30	15.55	21.80	13.43
10.千束	千束三丁目	12.38	0.22	0.00	0.00	0.46	2.28	2.23	0.07	1.97	3.75	1.40
	千束四丁目	12.42	0.16	0.00	0.05	0.00	1.98	1.72	0.39	1.57	3.34	3.20
	三ノ輪一丁目	8.76	0.44	0.38	0.00	0.14	1.42	1.10	0.00	1.45	2.98	0.85
	三ノ輪二丁目	4.42	0.04	0.00	0.03	0.06	0.62	0.45	0.00	0.66	2.18	0.39
	竜泉三丁目	11.31	0.03	0.00	0.01	0.07	2.72	1.44	0.01	2.35	3.88	0.79
	小計	49.29	0.88	0.38	0.09	0.73	9.03	6.94	0.47	8.01	16.13	6.64
11.竜泉	竜泉一丁目	8.62	0.21	0.00	0.00	0.63	1.15	1.28	0.00	1.78	2.99	0.57
	竜泉二丁目	7.58	0.10	0.44	0.02	0.23	0.57	1.31	0.00	1.05	3.12	0.74
	千束一丁目	5.85	0.02	0.80	0.00	0.01	0.54	1.04	0.04	0.90	2.26	0.24
	千束二丁目	6.29	0.00	0.00	0.00	0.00	0.93	1.11	0.00	1.41	2.37	0.48
	入谷一丁目	9.48	0.05	0.00	0.03	0.11	1.25	1.86	0.05	1.77	3.83	0.53
	入谷二丁目	8.35	0.07	0.40	0.01	0.04	1.54	1.02	0.02	1.78	2.73	0.75
	小計	46.19	0.45	1.64	0.06	1.02	5.98	7.63	0.12	8.69	17.29	3.31
12.根岸	根岸一丁目	7.85	0.09	0.28	0.01	0.10	0.14	0.70	1.28	0.91	0.85	3.48
	根岸二丁目	9.29	0.03	0.04	0.16	0.00	1.24	1.75	0.51	0.83	2.06	2.68
	根岸三丁目	14.77	0.27	0.49	0.04	2.01	2.97	2.51	0.12	1.75	3.54	1.06
	根岸四丁目	8.93	0.14	0.41	0.02	0.47	3.41	1.66	0.02	0.87	1.37	0.56
	根岸五丁目	9.91	0.00	0.00	0.00	0.23	2.45	2.33	0.00	1.49	2.03	1.37
	下谷二丁目	8.67	0.28	0.01	0.02	0.64	1.48	1.60	0.00	1.27	2.87	0.51
	下谷三丁目	7.42	0.18	0.78	0.14	0.19	0.64	1.18	0.02	0.98	2.58	0.73
	小計	66.84	0.99	2.01	0.40	3.66	12.33	11.72	1.95	8.10	15.31	10.38
13.谷中東	谷中七丁目	21.64	13.48	0.00	0.17	1.01	1.87	1.04	0.04	0.65	2.08	1.30
	上野桜木一丁目	15.10	5.88	1.41	0.02	1.90	2.05	1.17	0.00	0.43	1.88	0.35
	上野桜木二丁目	7.74	0.69	0.07	0.20	0.57	2.32	0.65	0.00	0.55	1.68	1.00
	小計	44.48	20.04	1.48	0.39	3.48	6.25	2.86	0.04	1.63	5.64	2.65
14.谷中西	谷中一丁目	7.58	1.95	0.00	0.05	2.32	1.40	0.44	0.00	0.44	0.65	0.33
	谷中二丁目	8.11	0.00	0.44	0.14	0.00	3.45	1.52	0.03	0.64	1.32	0.57
	谷中三丁目	11.09	0.19	0.06	0.00	0.75	3.95	2.17	0.05	1.60	1.73	0.58
	谷中四丁目	6.49	1.95	0.00	0.14	2.20	1.00	0.41	0.00	0.19	0.49	0.12
	谷中五丁目	9.26	2.04	0.08	0.16	2.95	1.80	0.65	0.00	0.32	0.92	0.34
	谷中六丁目	3.99	1.23	0.00	0.02	1.10	0.58	0.11	0.00	0.40	0.52	0.03
	池之端三丁目	2.84	0.34	0.00	0.02	0.00	0.80	0.64	0.20	0.45	0.30	0.08
	池之端四丁目	6.39	0.00	0.32	0.00	0.02	2.28	1.40	0.06	0.64	1.33	0.34
	小計	55.76	7.70	0.90	0.54	9.34	15.26	7.34	0.35	4.68	7.27	2.38

【町丁目別土地利用別面積（3）】

ゾーン	町丁目名	町丁目面積 (ha)	土地利用面積 (ha)									
			公園	学校	公共施設	寺社	個人宅	集合住宅	宿泊施設	事業所	道路	その他
15.上野	上野一丁目	5.03	0.02	0.53	0.00	0.00	0.24	0.22	0.11	2.16	1.52	0.22
	上野二丁目	3.95	0.04	0.00	0.03	0.00	0.02	0.11	0.38	1.48	0.93	0.96
	上野三丁目	7.38	0.17	0.02	0.03	0.00	0.13	0.35	0.13	3.38	2.41	0.77
	上野四丁目	4.56	0.00	0.00	0.00	0.08	0.03	0.00	0.00	1.88	2.22	0.36
	上野五丁目	8.61	0.00	0.02	0.00	0.01	0.03	0.24	0.09	3.22	2.47	2.55
	上野六丁目	6.23	0.00	0.00	0.00	0.00	0.02	0.07	0.34	2.15	1.59	2.06
	秋葉原	1.89	0.12	0.00	0.00	0.00	0.00	0.04	0.05	0.63	0.45	0.60
	小計	37.65	0.35	0.57	0.06	0.09	0.46	1.02	1.10	14.89	11.59	7.53
16.東上野	東上野一丁目	8.69	0.00	0.00	0.00	0.02	0.26	0.50	0.00	3.98	3.18	0.75
	東上野二丁目	8.49	0.17	0.00	0.00	0.02	0.27	0.23	0.60	3.34	2.92	0.94
	東上野三丁目	9.16	0.02	0.00	0.04	0.32	0.91	0.45	0.23	3.75	2.74	0.68
	小計	26.34	0.20	0.00	0.04	0.35	1.45	1.19	0.83	11.07	8.84	2.38
17.北上野	北上野一丁目	4.81	0.05	0.02	0.01	0.02	0.17	0.70	0.02	0.97	2.76	0.10
	北上野二丁目	9.61	0.61	0.23	0.25	0.09	0.75	1.52	0.00	2.24	3.13	0.80
	東上野四丁目	9.70	0.03	0.59	0.59	0.12	0.40	0.59	0.01	1.91	4.19	1.26
	東上野五丁目	7.06	0.07	0.00	0.17	0.65	0.59	0.84	0.12	1.85	2.37	0.41
	東上野六丁目	9.99	0.41	0.47	0.01	1.23	1.14	0.80	0.07	2.00	3.36	0.50
	上野七丁目	20.90	0.00	0.54	0.00	0.00	0.07	0.63	0.28	1.67	4.48	13.24
	下谷一丁目	6.43	0.13	0.49	0.33	0.63	0.74	1.01	0.00	1.02	1.75	0.33
	小計	68.50	1.28	2.34	1.37	2.72	3.86	6.10	0.50	11.65	22.03	16.64
18.池之端	池之端一丁目	5.87	1.42	0.00	0.88	0.25	0.08	0.84	0.04	0.99	0.65	0.72
	池之端二丁目	7.82	0.49	0.47	0.00	0.90	0.91	1.94	0.00	0.99	1.61	0.51
	小計	13.69	1.91	0.47	0.88	1.15	0.99	2.78	0.04	1.98	2.26	1.23
19.上野公園	上野公園	82.29	26.66	8.47	19.47	4.52	0.03	0.17	0.00	2.05	8.27	12.64
	小計	82.29	26.66	8.47	19.47	4.52	0.03	0.17	0.00	2.05	8.27	12.64
台東区合計		1,008.00	83.65	29.87	27.51	48.82	105.05	99.51	11.26	199.34	267.70	135.30

※1：各町丁目の面積は、ここで表示している以下の値を持っている。そのため、各ゾーンの面積小計は、町丁目の面積を合計した値と必ずしも一致しない。

2 緑被率調査（本編第4章）の基礎データ

2.1 町丁目別緑被地面積・緑被率・みどり率

【町丁目別緑被地面積・緑被率・みどり率（1）】

ゾーン	町丁目名	面積(ha)										割合(%)									
		町丁目面積	緑被地			裸地	水面	建物・道路など	公園※1	みどり域	緑被率			裸地	水面	建物・道路など	公園※1	みどり率			
			樹木被覆地	草地	屋上緑化						樹木被覆地	草地	屋上緑化								
1.浅草橋	浅草橋一丁目	8.22	0.17	0.05	0.05	0.26	0.03	0.32	7.61	0.03	0.63	2.0	0.6	0.6	3.2	0.3	3.9	92.6	0.3	7.7	
	浅草橋二丁目	7.32	0.13	0.02	0.06	0.21	0.00	0.00	7.11	0.01	0.21	1.8	0.2	0.8	2.8	0.0	0.0	97.2	0.1	2.9	
	浅草橋三丁目	6.17	0.06	0.02	0.03	0.11	0.01	0.00	6.06	0.00	0.12	0.9	0.3	0.5	1.7	0.1	0.0	98.1	0.0	1.9	
	浅草橋四丁目	3.32	0.02	0.01	0.01	0.04	0.02	0.00	3.27	0.00	0.05	0.5	0.2	0.4	1.1	0.5	0.0	98.4	0.0	1.6	
	浅草橋五丁目	8.78	0.45	0.07	0.08	0.59	0.20	0.00	7.99	0.01	0.79	5.1	0.7	0.9	6.7	2.3	0.0	91.0	0.1	9.0	
2.台東	柳橋一丁目	10.44	0.12	0.07	0.03	0.21	0.01	2.13	8.08	0.00	2.35	1.1	0.7	0.2	2.0	0.1	20.4	77.4	0.0	22.6	
	柳橋二丁目	8.36	0.23	0.09	0.09	0.40	0.06	1.41	6.49	0.00	1.87	2.7	1.0	1.1	4.8	0.7	16.9	77.6	0.0	22.4	
	蔵前一丁目	9.29	0.49	0.14	0.07	0.69	0.14	1.71	6.75	0.01	2.56	5.2	1.5	0.8	7.5	1.5	18.4	72.6	0.1	27.5	
	小計	61.90	1.64	0.44	0.42	2.50	0.46	5.57	53.37	0.05	8.58	2.6	0.7	0.7	4.0	0.7	9.0	86.2	0.1	13.9	
	台東一丁目	10.23	0.18	0.13	0.09	0.39	0.08	0.00	9.76	0.00	0.47	1.8	1.2	0.8	3.8	0.8	0.0	95.4	0.0	4.6	
3.蔵前	台東二丁目	9.12	0.11	0.07	0.11	0.29	0.01	0.00	8.83	0.00	0.29	1.2	0.8	1.2	3.1	0.1	0.0	96.8	0.0	3.2	
	台東三丁目	8.94	0.07	0.03	0.04	0.15	0.10	0.00	8.69	0.00	0.25	0.8	0.4	0.5	1.6	1.1	0.0	97.2	0.0	2.8	
	台東四丁目	9.72	0.51	0.06	0.08	0.65	0.20	0.00	8.88	0.10	0.94	5.2	0.6	0.8	6.6	2.0	0.0	91.3	1.0	9.6	
	小計	38.01	0.87	0.29	0.31	1.47	0.38	0.00	36.16	0.10	1.95	2.3	0.8	0.8	3.9	1.0	0.0	95.1	0.3	5.1	
	蔵前一丁目	13.63	0.46	0.26	0.08	0.80	0.15	2.59	10.08	0.05	3.60	3.4	1.9	0.6	5.9	1.1	19.0	74.0	0.4	26.4	
4.寿	蔵前三丁目	5.19	0.17	0.10	0.02	0.29	0.00	0.00	4.90	0.00	0.29	3.3	2.0	0.4	5.7	0.0	0.0	94.3	0.0	5.7	
	蔵前四丁目	9.71	0.31	0.08	0.07	0.46	0.15	0.00	9.10	0.03	0.64	3.2	0.8	0.7	4.7	1.6	0.0	93.7	0.3	6.6	
	三筋一丁目	5.83	0.05	0.02	0.05	0.12	0.02	0.00	5.68	0.02	0.17	0.8	0.3	0.9	2.1	0.4	0.0	97.5	0.4	2.9	
	三筋二丁目	5.53	0.07	0.01	0.06	0.14	0.01	0.00	5.38	0.00	0.15	1.2	0.1	1.2	2.5	0.1	0.0	97.4	0.0	2.6	
	鳥越一丁目	5.19	0.04	0.04	0.03	0.11	0.09	0.00	5.00	0.00	0.20	0.7	0.7	0.6	2.0	1.8	0.0	96.2	0.0	3.8	
4.寿	鳥越二丁目	5.19	0.20	0.02	0.02	0.24	0.00	0.00	4.95	0.00	0.24	3.9	0.4	0.3	4.7	0.0	0.0	95.3	0.0	4.7	
	小島一丁目	4.22	0.06	0.00	0.04	0.10	0.02	0.00	4.10	0.00	0.12	1.4	0.0	1.0	2.4	0.5	0.0	97.1	0.0	2.9	
	小島二丁目	6.07	0.21	0.04	0.06	0.31	0.14	0.00	5.61	0.04	0.50	3.5	0.7	1.0	5.2	2.3	0.0	92.5	0.7	8.2	
	小計	60.56	1.57	0.58	0.43	2.58	0.59	2.59	54.80	0.15	5.91	2.6	1.0	0.7	4.3	1.0	4.3	90.5	0.2	9.8	
	寿一丁目	6.41	0.26	0.03	0.05	0.34	0.02	0.00	6.05	0.01	0.36	4.0	0.5	0.8	5.3	0.3	0.0	94.4	0.1	5.7	
4.寿	寿二丁目	4.37	0.25	0.04	0.03	0.32	0.02	0.00	4.03	0.00	0.34	5.8	0.9	0.6	7.3	0.4	0.0	92.3	0.0	7.7	
	寿三丁目	6.49	0.15	0.03	0.04	0.22	0.01	0.00	6.26	0.01	0.24	2.3	0.4	0.7	3.4	0.2	0.0	96.4	0.1	3.7	
	寿四丁目	3.63	0.05	0.02	0.02	0.09	0.00	0.00	3.54	0.00	0.09	1.4	0.5	0.6	2.4	0.0	0.0	97.6	0.0	2.4	
	元浅草一丁目	7.17	0.18	0.04	0.07	0.29	0.45	0.00	6.43	0.00	0.74	2.4	0.6	1.0	4.0	6.3	0.0	89.7	0.0	10.3	
	元浅草二丁目	4.25	0.19	0.05	0.01	0.25	0.01	0.00	3.98	0.00	0.26	4.6	1.1	0.3	6.0	0.2	0.0	93.8	0.0	6.2	
4.寿	元浅草三丁目	7.31	0.26	0.06	0.03	0.35	0.12	0.00	6.84	0.00	0.48	3.6	0.8	0.4	4.8	1.7	0.0	93.5	0.0	6.5	
	元浅草四丁目	5.16	0.22	0.04	0.03	0.30	0.00	0.00	4.87	0.00	0.30	4.3	0.7	0.7	5.7	0.0	0.0	94.3	0.0	5.7	
	駒形一丁目	4.54	0.05	0.02	0.01	0.08	0.00	0.00	4.46	0.00	0.08	1.1	0.5	0.1	1.7	0.0	0.0	98.3	0.0	1.7	
	駒形二丁目	7.35	0.18	0.13	0.01	0.32	0.10	2.72	4.22	0.00	3.14	2.5	1.7	0.1	4.3	1.3	37.0	57.3	0.0	42.7	
	小計	56.68	1.79	0.45	0.31	2.55	0.73	2.72	50.68	0.02	6.02	3.2	0.8	0.5	4.5	1.3	4.8	89.4	0.0	10.6	

※1：公園敷地のうち、緑被地、裸地、水面以外の土地

【町丁目別緑被地面積・緑被率・みどり率(2)】

ゾーン	町丁目名	面積(ha)										割合(%)										
		町丁目面積	緑被地			裸地	水面	建物・道路など	公園※1	みどり域	緑被率			裸地	水面	建物・道路など	公園※1	みどり率				
			樹木被覆地	草地	屋上緑化						樹木被覆地	草地	屋上緑化									
5.西浅草	西浅草一丁目	7.20	0.26	0.04	0.05	0.34	0.00	0.00	6.85	0.00	0.34	0.00	0.00	3.6	0.5	0.6	4.7	0.0	0.0	95.3	0.0	4.7
	西浅草二丁目	7.67	0.14	0.06	0.04	0.24	0.17	0.00	7.27	0.00	0.24	0.17	0.00	1.8	0.8	0.5	3.1	2.2	0.0	94.8	0.0	5.2
	西浅草三丁目	12.30	0.81	0.16	0.09	1.05	0.07	0.00	11.18	0.01	1.13	0.01	0.00	6.6	1.3	0.7	8.6	0.6	0.0	90.9	0.1	9.2
	松が谷一丁目	6.60	0.48	0.03	0.05	0.57	0.14	0.00	5.89	0.00	0.71	0.00	0.00	7.3	0.5	0.8	8.6	2.1	0.0	89.3	0.0	10.8
	松が谷二丁目	8.11	0.37	0.01	0.03	0.42	0.00	0.00	7.69	0.00	0.42	0.00	0.00	4.6	0.2	0.4	5.2	0.0	0.0	94.8	0.0	5.2
6.浅草南	松が谷三丁目	8.25	0.47	0.04	0.04	0.55	0.23	0.00	7.47	0.02	0.80	0.00	0.00	5.7	0.5	0.5	6.7	2.8	0.0	90.5	0.2	9.7
	松が谷四丁目	5.64	0.09	0.01	0.05	0.15	0.06	0.00	5.43	0.00	0.21	0.00	0.00	1.6	0.2	0.8	2.6	1.1	0.0	96.2	0.0	3.8
	小計	55.77	2.62	0.36	0.34	3.32	0.67	0.00	51.78	0.03	4.02	0.03	0.00	4.7	0.6	0.6	6.0	1.2	0.0	92.8	0.1	7.2
	浅草一丁目	11.98	0.09	0.03	0.13	0.25	0.13	0.00	11.61	0.00	0.37	0.00	0.00	0.8	0.2	1.1	2.1	1.1	0.0	96.9	0.0	3.1
	浅草二丁目	20.32	3.03	0.37	0.16	3.57	0.50	0.14	16.11	0.00	4.21	0.00	0.00	14.9	1.8	0.8	17.6	2.5	0.7	79.3	0.0	20.7
7.浅草北	雷門一丁目	5.79	0.18	0.02	0.09	0.29	0.00	5.50	0.10	0.40	0.10	0.00	3.1	0.4	1.5	5.1	0.0	0.0	94.9	1.8	6.9	
	雷門二丁目	8.47	0.12	0.10	0.04	0.26	0.01	1.37	6.84	0.04	1.67	0.01	1.37	1.4	1.1	0.5	3.1	0.1	16.1	80.8	0.5	19.7
	花川戸一丁目	11.14	0.84	0.16	0.02	1.02	0.39	2.92	6.82	0.55	4.88	0.55	4.88	7.5	1.5	0.2	9.1	3.5	26.2	61.2	5.0	43.8
	花川戸二丁目	7.49	0.72	0.04	0.03	0.79	0.29	1.28	5.12	0.54	2.90	0.54	2.90	9.6	0.6	0.4	10.6	3.9	17.1	68.5	7.2	38.7
	小計	65.19	4.98	0.73	0.48	6.19	1.32	5.70	51.98	1.25	14.46	1.25	14.46	7.6	1.1	0.7	9.5	2.0	8.7	79.7	1.9	22.2
8.今戸	浅草三丁目	9.70	0.20	0.04	0.06	0.30	0.08	0.00	9.33	0.00	0.38	0.00	0.00	2.1	0.4	0.6	3.1	0.8	0.0	96.1	0.0	3.9
	浅草四丁目	11.11	0.55	0.07	0.09	0.71	0.16	0.00	10.25	0.05	0.91	0.05	0.91	5.0	0.6	0.8	6.4	1.4	0.0	92.2	0.4	8.2
	浅草五丁目	15.74	0.34	0.12	0.14	0.59	0.11	0.00	15.04	0.00	0.70	0.00	0.00	2.1	0.8	0.9	3.8	0.7	0.0	95.6	0.0	4.4
	浅草六丁目	12.93	0.41	0.09	0.05	0.54	0.05	0.00	12.34	0.01	0.61	0.01	0.61	3.1	0.7	0.4	4.2	0.4	0.0	95.4	0.1	4.7
	小計	49.49	1.50	0.31	0.33	2.14	0.39	0.00	46.96	0.06	2.59	0.06	2.59	3.0	0.6	0.7	4.3	0.8	0.0	94.9	0.1	5.2
9.清川	今戸一丁目	17.89	1.81	0.57	0.05	2.44	0.39	3.15	11.91	4.40	10.37	4.40	10.37	10.1	3.2	0.3	13.6	2.2	17.6	66.6	24.6	58.0
	今戸二丁目	16.36	0.65	0.11	0.07	0.83	0.10	2.30	13.12	0.23	3.47	0.23	3.47	4.0	0.7	0.4	5.1	0.6	14.1	80.2	1.4	21.2
	浅草七丁目	9.65	1.55	0.30	0.01	1.86	0.93	2.02	4.85	0.67	5.48	0.67	5.48	16.0	3.1	0.1	19.2	9.6	20.9	50.2	7.0	56.8
	東浅草一丁目	5.68	0.14	0.07	0.03	0.24	0.07	0.00	5.37	0.10	0.41	0.10	0.41	2.4	1.3	0.6	4.3	1.2	0.0	94.6	1.7	7.2
	小計	49.58	4.15	1.06	0.16	5.37	1.48	7.48	35.25	5.40	19.73	5.40	19.73	8.4	2.1	0.3	10.8	3.0	15.1	71.1	10.9	39.8
9.清川	清川一丁目	11.77	0.42	0.11	0.06	0.59	0.14	0.00	11.04	0.06	0.80	0.06	0.80	3.6	0.9	0.6	5.1	1.2	0.0	93.7	0.5	6.8
	清川二丁目	13.37	0.61	0.27	0.02	0.91	0.33	0.00	12.13	0.02	1.26	0.02	1.26	4.5	2.1	0.2	6.8	2.5	0.0	90.7	0.1	9.4
	日本堤一丁目	8.62	0.13	0.06	0.03	0.22	0.01	0.00	8.39	0.00	0.23	0.00	0.23	1.5	0.7	0.4	2.6	0.1	0.0	97.3	0.0	2.7
	日本堤二丁目	10.47	0.15	0.11	0.06	0.33	0.12	0.00	10.03	0.00	0.44	0.00	0.44	1.5	1.1	0.6	3.1	1.1	0.0	95.8	0.0	4.2
	橋場一丁目	15.70	0.46	0.22	0.11	0.79	0.02	2.67	12.22	0.00	3.48	0.00	3.48	2.9	1.4	0.7	5.0	0.1	17.0	77.8	0.0	22.2
東浅草二丁目	橋場二丁目	11.34	0.52	0.28	0.01	0.82	0.07	1.98	8.46	0.03	2.91	0.03	2.91	4.6	2.5	0.1	7.2	0.7	17.5	74.6	0.2	25.6
	東浅草二丁目	8.51	0.28	0.05	0.05	0.38	0.11	0.00	8.02	0.17	0.66	0.17	0.66	3.3	0.6	0.6	4.5	1.2	0.0	94.2	2.0	7.7
	小計	79.79	2.58	1.11	0.35	4.04	0.80	4.65	70.30	0.28	9.77	0.28	9.77	3.2	1.4	0.4	5.1	1.0	5.8	88.1	0.4	12.2

※1：公園敷地のうち、緑被地、裸地、水面以外の土地

【町丁目別緑被地面積・緑被率・みどり率(3)】

ゾーン	町丁目名	面積(ha)										割合(%)									
		町丁目面積	緑被地			裸地	水面	建物・道路など	公園※1	みどり域	緑被率			裸地	水面	建物・道路など	公園※1	みどり率			
			樹木被覆地	草地	屋上緑化						樹木被覆地	草地	屋上緑化								
10.千束	千束三丁目	12.38	0.53	0.14	0.11	0.77	0.07	0.00	11.53	0.01	0.86	4.3	1.1	0.9	6.3	0.6	0.0	93.1	0.1	6.9	
	千束四丁目	12.42	0.28	0.08	0.04	0.40	0.04	0.00	11.97	0.01	0.46	2.3	0.6	0.3	3.2	0.3	0.0	96.4	0.1	3.7	
	三ノ輪一丁目	8.76	0.34	0.08	0.07	0.49	0.27	0.00	8.01	0.05	0.80	3.9	1.0	0.8	5.6	3.0	0.0	91.4	0.6	9.2	
	三ノ輪二丁目	4.42	0.13	0.03	0.01	0.18	0.00	0.00	4.24	0.01	0.19	3.0	0.7	0.3	4.0	0.0	0.0	96.0	0.2	4.2	
	竜泉三丁目	11.31	0.23	0.10	0.06	0.39	0.07	0.00	10.85	0.01	0.46	2.0	0.9	0.5	3.4	0.6	0.0	96.0	0.0	4.1	
	小計	49.29	1.51	0.44	0.29	2.24	0.45	0.00	46.60	0.09	2.78	3.1	0.9	0.6	4.5	0.9	0.0	94.5	0.2	5.6	
11.竜泉	竜泉一丁目	8.62	0.36	0.05	0.06	0.47	0.06	0.00	8.10	0.00	0.53	4.1	0.6	0.7	5.4	0.7	0.0	93.9	0.0	6.1	
	竜泉二丁目	7.58	0.20	0.10	0.07	0.37	0.01	0.00	7.20	0.00	0.38	2.6	1.3	0.9	4.9	0.2	0.0	95.0	0.0	5.0	
	千束一丁目	5.85	0.32	0.08	0.04	0.44	0.02	0.00	5.40	0.00	0.45	5.4	1.4	0.7	7.5	0.3	0.0	92.2	0.0	7.8	
	千束二丁目	6.29	0.11	0.03	0.03	0.17	0.00	0.00	6.13	0.00	0.17	1.8	0.4	0.5	2.6	0.0	0.0	97.4	0.0	2.6	
	入谷一丁目	9.48	0.17	0.06	0.06	0.29	0.00	0.00	9.20	0.00	0.29	1.8	0.6	0.6	3.0	0.0	0.0	97.0	0.0	3.0	
	入谷二丁目	8.35	0.19	0.04	0.08	0.30	0.08	0.00	7.96	0.02	0.41	2.2	0.5	0.9	3.6	1.0	0.0	95.4	0.2	4.9	
	小計	46.19	1.33	0.36	0.34	2.03	0.17	0.00	43.99	0.02	2.22	2.9	0.8	0.7	4.4	0.4	0.0	95.2	0.0	4.8	
12.根岸	根岸一丁目	7.85	0.44	0.09	0.04	0.55	0.01	0.00	7.29	0.01	0.57	5.6	1.0	0.5	7.0	0.1	0.0	92.8	0.1	7.3	
	根岸二丁目	9.29	0.41	0.09	0.06	0.56	0.01	0.00	8.72	0.00	0.58	4.4	1.0	0.6	6.0	0.2	0.0	93.8	0.0	6.2	
	根岸三丁目	14.77	1.10	0.22	0.08	1.40	0.25	0.00	13.12	0.08	1.74	7.5	1.5	0.5	9.5	1.7	0.0	88.8	0.6	11.8	
	根岸四丁目	8.93	0.58	0.07	0.01	0.66	0.07	0.00	8.20	0.01	0.74	6.4	0.8	0.1	7.4	0.8	0.0	91.9	0.2	8.3	
	根岸五丁目	9.91	0.42	0.07	0.04	0.54	0.07	0.00	9.30	0.00	0.61	4.2	0.8	0.4	5.4	0.7	0.0	93.8	0.0	6.2	
	下谷二丁目	8.67	0.42	0.05	0.03	0.50	0.00	8.17	0.00	0.50	4.9	0.5	0.3	5.7	0.0	0.0	94.3	0.0	5.7		
	下谷三丁目	7.42	0.37	0.04	0.07	0.48	0.08	0.00	6.86	0.01	0.57	5.0	0.5	0.9	6.4	1.1	0.0	92.5	0.2	7.6	
	小計	66.84	3.74	0.62	0.32	4.68	0.50	0.00	61.66	0.12	5.30	5.6	0.9	0.5	7.0	0.7	0.0	92.3	0.2	7.9	
13.谷中東	谷中七丁目	21.64	5.48	2.20	0.03	7.71	0.24	0.00	13.69	0.02	7.96	25.3	10.2	0.1	35.6	1.1	0.0	63.3	0.1	36.8	
	上野桜木一丁目	15.10	3.48	0.24	0.02	3.74	0.19	0.00	11.17	0.16	4.09	23.0	1.6	0.1	24.8	1.3	0.0	74.0	1.1	27.1	
	上野桜木二丁目	7.74	0.89	0.32	0.02	1.23	0.10	0.00	6.41	0.00	1.34	11.5	4.2	0.3	15.9	1.3	0.0	82.7	0.0	17.3	
		小計	44.48	9.85	2.76	0.07	12.68	0.54	0.00	31.26	0.18	13.40	22.1	6.2	0.2	28.5	1.2	0.0	70.3	0.4	30.1
	谷中一丁目	7.58	1.61	0.15	0.02	1.78	0.02	0.00	5.79	0.00	1.80	21.3	2.0	0.2	23.4	0.3	0.0	76.3	0.0	23.7	
14.谷中西	谷中二丁目	8.11	0.94	0.11	0.03	1.08	0.01	0.00	7.02	0.00	1.09	11.6	1.4	0.3	13.3	0.1	0.0	86.6	0.0	13.4	
	谷中三丁目	11.09	0.52	0.14	0.07	0.72	0.04	0.00	10.33	0.04	0.80	4.6	1.2	0.6	6.5	0.4	0.0	93.1	0.4	7.2	
	谷中四丁目	6.49	0.74	0.14	0.01	0.90	0.01	0.00	5.59	0.00	0.90	11.5	2.1	0.2	13.8	0.1	0.0	86.1	0.0	13.9	
	谷中五丁目	9.26	1.20	0.24	0.01	1.45	0.29	0.00	7.52	0.13	1.87	12.9	2.6	0.1	15.6	3.2	0.0	81.2	1.4	20.2	
	谷中六丁目	3.99	0.50	0.04	0.00	0.54	0.01	0.00	3.44	0.00	0.55	12.5	0.9	0.0	13.5	0.4	0.0	86.2	0.0	13.8	
	池之端三丁目	2.84	0.26	0.04	0.04	0.35	0.16	0.00	2.33	0.27	0.78	9.3	1.5	1.5	12.2	5.8	0.0	82.0	9.5	27.5	
	池之端四丁目	6.39	0.36	0.06	0.05	0.46	0.01	0.00	5.92	0.00	0.47	5.7	0.9	0.7	7.2	0.1	0.0	92.7	0.0	7.4	
	小計	55.76	6.14	0.91	0.22	7.27	0.55	0.00	47.94	0.44	8.26	11.0	1.6	0.4	13.0	1.0	0.0	86.0	0.8	14.8	

※1：公園敷地のうち、緑被地、裸地、水面以外の土地

【町丁目別緑被地面積・緑被率・みどり率（4）】

ゾーン	町丁目名	面積(ha)										割合(%)									
		町丁目面積	緑被地				裸地	水面	建物・道路など	公園※1	みどり域	緑被率			裸地	水面	建物・道路など	公園※1	みどり率		
			樹木被覆地	草地	屋上緑化	樹木被覆地						草地	屋上緑化								
15.上野	上野一丁目	5.03	0.13	0.04	0.09	0.26	0.01	0.00	4.75	0.01	0.29	2.6	0.8	1.9	5.3	0.2	0.0	94.5	0.2	5.7	
	上野二丁目	3.95	0.04	0.03	0.02	0.09	0.02	0.00	3.83	0.01	0.13	1.1	0.8	0.5	2.4	0.5	0.0	97.1	0.3	3.2	
	上野三丁目	7.38	0.08	0.03	0.10	0.22	0.05	0.00	7.11	0.00	0.27	1.1	0.5	1.4	3.0	0.7	0.0	96.3	0.0	3.7	
	上野四丁目	4.56	0.02	0.01	0.03	0.06	0.00	0.00	4.50	0.00	0.06	0.5	0.1	0.7	1.3	0.0	0.0	98.7	0.0	1.3	
	上野五丁目	8.61	0.03	0.02	0.03	0.08	0.03	0.00	8.51	0.00	0.10	0.4	0.2	0.3	0.9	0.3	0.0	98.8	0.0	1.2	
	上野六丁目	6.23	0.02	0.00	0.02	0.04	0.00	0.00	6.19	0.00	0.04	0.3	0.1	0.3	0.6	0.0	0.0	99.4	0.0	0.6	
	秋葉原	1.89	0.08	0.05	0.05	0.18	0.01	0.00	1.69	0.03	0.23	4.4	2.8	2.5	9.6	0.7	0.0	89.7	1.7	12.0	
	小計	37.65	0.41	0.18	0.34	0.93	0.12	0.00	36.60	0.05	1.10	1.1	0.5	0.9	2.5	0.3	0.0	97.2	0.1	2.9	
16.東上野	東上野一丁目	8.69	0.06	0.03	0.06	0.15	0.01	0.00	8.54	0.00	0.15	0.6	0.3	0.7	1.7	0.1	0.0	98.2	0.0	1.8	
	東上野二丁目	8.49	0.29	0.06	0.09	0.44	0.07	0.00	7.98	0.06	0.57	3.4	0.7	1.1	5.2	0.8	0.0	94.0	0.7	6.7	
	東上野三丁目	9.16	0.18	0.04	0.08	0.31	0.01	0.00	8.84	0.00	0.32	2.0	0.5	0.9	3.4	0.1	0.0	96.5	0.0	3.5	
	小計	26.34	0.53	0.13	0.24	0.90	0.09	0.00	25.35	0.06	1.05	2.0	0.5	0.9	3.4	0.3	0.0	96.2	0.2	4.0	
17.北上野	北上野一丁目	4.81	0.12	0.05	0.02	0.19	0.02	0.00	4.60	0.00	0.22	2.5	1.1	0.3	4.0	0.5	0.0	95.5	0.1	4.5	
	北上野二丁目	9.61	0.29	0.08	0.04	0.41	0.09	0.00	9.11	0.00	0.51	3.0	0.9	0.4	4.3	1.0	0.0	94.7	0.0	5.3	
	東上野四丁目	9.70	0.35	0.12	0.06	0.53	0.00	0.00	9.16	0.01	0.55	3.6	1.2	0.7	5.5	0.0	0.0	94.5	0.1	5.7	
	東上野五丁目	7.06	0.35	0.06	0.05	0.46	0.00	0.00	6.60	0.01	0.46	4.9	0.9	0.7	6.5	0.0	0.0	93.5	0.1	6.6	
	東上野六丁目	9.99	0.49	0.05	0.09	0.62	0.02	0.00	9.35	0.03	0.67	4.9	0.5	0.9	6.2	0.2	0.0	93.6	0.3	6.7	
	上野七丁目	20.90	0.66	0.33	0.06	1.05	0.00	0.00	19.85	0.04	1.09	3.2	1.6	0.3	5.0	0.0	0.0	95.0	0.2	5.2	
	下谷一丁目	6.43	0.39	0.03	0.03	0.45	0.02	0.00	5.96	0.00	0.47	6.0	0.5	0.5	7.0	0.3	0.0	92.7	0.0	7.3	
	小計	68.50	2.64	0.72	0.35	3.71	0.16	0.00	64.63	0.10	3.97	3.9	1.1	1.1	5.4	0.2	0.0	94.4	0.1	5.8	
18.池之端	池之端一丁目	5.87	1.68	0.33	0.09	2.10	0.15	0.00	3.62	0.29	2.53	28.6	5.7	1.5	35.8	2.5	0.0	61.7	4.9	43.2	
	池之端二丁目	7.82	0.62	0.07	0.07	0.76	0.08	0.00	6.98	0.03	0.87	8.0	0.9	0.9	9.7	1.0	0.0	89.3	0.4	11.1	
19.上野公園	小計	13.69	2.30	0.40	0.16	2.86	0.23	0.00	10.60	0.32	3.41	16.8	2.9	1.2	20.9	1.7	0.0	77.4	2.3	24.9	
	上野公園	82.29	30.58	3.40	0.20	34.19	1.01	10.46	36.63	16.07	61.72	37.2	4.1	0.2	41.5	1.2	12.7	44.5	19.5	75.0	
	小計	82.29	30.58	3.40	0.20	34.18	1.01	10.46	36.64	16.07	61.72	37.2	4.1	0.2	41.5	1.2	12.7	44.5	19.5	75.0	
	台東区合計	1,008.00	80.73	15.25	5.66	101.64	10.64	39.17	856.55	24.79	176.24	8.0	1.5	0.6	10.1	1.1	3.9	85.0	2.5	17.5	

※1：公園敷地のうち、緑被地、裸地、水面以外の土地

2.2 町丁目別土地利用別緑被地面積・緑被率

【町丁目別土地利用別緑被地面積・緑被率(1)】

ゾーン	町丁目名	町丁目面積(ha)	緑被地面積(ha)										緑被率(%)											
			公園	学校	公共施設	寺社	個人宅	集合住宅	宿泊施設	事業所	道路	その他	合計	公園	学校	公共施設	寺社	個人宅	集合住宅	宿泊施設	事業所	道路	その他	合計
1.浅草橋	浅草橋一丁目	8.22	0.03	0.00	0.00	0.03	0.01	0.01	0.01	0.10	0.05	0.02	0.26	0.3	0.0	0.0	0.4	0.1	0.2	0.1	1.3	0.6	0.2	3.2
	浅草橋二丁目	7.32	0.00	0.08	0.00	0.01	0.01	0.00	0.03	0.03	0.07	0.00	0.21	0.1	1.1	0.0	0.2	0.1	0.0	0.0	0.3	0.9	0.1	2.8
	浅草橋三丁目	6.17	0.00	0.00	0.00	0.01	0.03	0.00	0.04	0.04	0.03	0.01	0.11	0.0	0.0	0.0	0.0	0.1	0.4	0.0	0.6	0.4	0.1	1.7
	浅草橋四丁目	3.32	0.00	0.00	0.00	0.00	0.01	0.00	0.01	0.01	0.01	0.00	0.04	0.0	0.0	0.0	0.0	0.1	0.3	0.0	0.4	0.3	0.0	1.1
	浅草橋五丁目	8.78	0.09	0.23	0.00	0.07	0.00	0.05	0.00	0.06	0.08	0.01	0.59	1.1	2.7	0.0	0.8	0.0	0.5	0.0	0.6	0.9	0.1	6.7
2.台東	柳橋一丁目	10.44	0.02	0.00	0.00	0.00	0.03	0.02	0.00	0.04	0.09	0.21	0.2	0.0	0.0	0.0	0.3	0.2	0.0	0.4	0.8	0.1	2.0	
	柳橋二丁目	8.36	0.02	0.00	0.00	0.01	0.11	0.01	0.13	0.11	0.02	0.40	0.3	0.0	0.0	0.0	1.1	1.3	0.1	1.6	1.3	0.3	4.8	
	蔵前一丁目	9.29	0.06	0.18	0.04	0.10	0.03	0.04	0.00	0.06	0.10	0.69	0.6	2.0	0.4	1.1	0.3	0.4	0.0	0.7	1.0	0.9	7.5	
	小計	61.90	0.23	0.49	0.04	0.22	0.10	0.26	0.02	0.47	0.52	2.51	0.4	0.8	0.1	0.4	0.2	0.4	0.0	0.8	0.8	0.2	4.1	
	台東一丁目	10.23	0.00	0.00	0.04	0.00	0.01	0.06	0.00	0.12	0.14	0.03	0.39	0.0	0.0	0.3	0.0	0.1	0.6	0.0	1.1	1.3	0.3	3.8
3.蔵前	台東二丁目	9.12	0.01	0.00	0.00	0.00	0.01	0.07	0.00	0.08	0.09	0.29	0.1	0.0	0.0	0.0	0.1	0.8	0.0	0.9	0.9	0.2	3.1	
	台東三丁目	8.94	0.00	0.00	0.00	0.00	0.02	0.03	0.00	0.03	0.05	0.15	0.0	0.0	0.1	0.0	0.2	0.3	0.0	0.3	0.6	0.1	1.6	
	台東四丁目	9.72	0.39	0.06	0.00	0.01	0.01	0.04	0.00	0.07	0.07	0.65	4.0	0.6	0.0	0.1	0.4	0.0	0.7	0.8	0.0	0.0	6.6	
	小計	38.01	0.40	0.06	0.04	0.01	0.05	0.19	0.00	0.30	0.35	1.47	1.1	0.2	0.1	0.0	0.1	0.5	0.0	0.8	0.9	0.2	3.9	
	蔵前一丁目	13.63	0.20	0.00	0.02	0.01	0.01	0.07	0.00	0.11	0.19	0.80	1.5	0.0	0.1	0.0	0.1	0.5	0.0	0.8	1.4	1.4	5.9	
4.寿	蔵前二丁目	5.19	0.14	0.01	0.00	0.05	0.00	0.02	0.00	0.01	0.20	0.1	0.29	0.0	0.0	0.0	0.9	0.1	0.3	0.0	0.2	3.8	0.3	5.7
	蔵前四丁目	9.71	0.14	0.01	0.00	0.06	0.03	0.06	0.00	0.03	0.13	0.01	0.46	1.4	0.1	0.0	0.6	0.3	0.6	0.0	0.3	1.4	0.1	4.7
	三筋一丁目	5.83	0.01	0.00	0.00	0.00	0.00	0.05	0.00	0.03	0.02	0.01	0.12	0.2	0.0	0.0	0.0	0.8	0.0	0.5	0.3	0.1	2.1	
	三筋二丁目	5.53	0.01	0.00	0.03	0.00	0.02	0.01	0.00	0.03	0.03	0.01	0.14	0.1	0.0	0.6	0.0	0.3	0.2	0.0	0.5	0.6	0.1	2.5
	鳥越一丁目	5.19	0.00	0.00	0.00	0.00	0.01	0.02	0.00	0.02	0.05	0.01	0.11	0.0	0.0	0.0	0.2	0.3	0.0	0.4	1.0	0.1	2.0	
4.寿	鳥越二丁目	5.19	0.01	0.00	0.00	0.11	0.01	0.01	0.00	0.02	0.08	0.00	0.24	0.1	0.0	0.0	2.2	0.2	0.2	0.0	0.4	1.5	0.0	4.7
	小島一丁目	4.22	0.00	0.00	0.00	0.00	0.01	0.04	0.00	0.02	0.03	0.00	0.10	0.0	0.0	0.0	0.2	0.9	0.0	0.4	0.8	0.0	2.4	
	小島二丁目	6.07	0.12	0.02	0.00	0.00	0.02	0.01	0.00	0.06	0.07	0.02	0.31	1.9	0.3	0.0	0.0	0.4	0.1	1.0	1.1	0.3	5.2	
	小計	60.56	0.48	0.03	0.05	0.23	0.12	0.28	0.00	0.33	0.81	2.58	0.8	0.0	0.1	0.4	0.2	0.5	0.0	0.5	1.3	0.4	4.3	
	寿一丁目	6.41	0.03	0.00	0.00	0.11	0.02	0.01	0.00	0.03	0.07	0.34	0.4	0.0	0.0	1.7	0.3	0.2	0.0	0.5	1.1	1.0	5.3	
4.寿	寿二丁目	4.37	0.01	0.00	0.00	0.18	0.01	0.03	0.00	0.03	0.04	0.32	0.2	0.0	0.0	4.2	0.3	0.6	0.0	0.7	0.9	0.4	7.3	
	寿三丁目	6.49	0.02	0.00	0.00	0.00	0.01	0.05	0.01	0.03	0.10	0.00	0.22	0.4	0.0	0.0	0.2	0.7	0.1	0.4	1.5	0.0	3.4	
	寿四丁目	3.63	0.00	0.00	0.00	0.00	0.01	0.01	0.00	0.01	0.05	0.00	0.09	0.0	0.0	0.1	0.2	0.3	0.0	0.4	1.4	0.1	2.4	
	元浅草一丁目	7.17	0.00	0.06	0.00	0.00	0.01	0.08	0.00	0.07	0.04	0.29	0.0	0.9	0.0	0.1	0.2	1.1	0.0	0.9	0.6	0.3	4.0	
	元浅草二丁目	4.25	0.01	0.00	0.00	0.14	0.02	0.02	0.00	0.02	0.03	0.01	0.25	0.1	0.0	3.3	0.6	0.4	0.0	0.5	0.8	0.3	6.0	
4.寿	元浅草三丁目	7.31	0.02	0.03	0.00	0.13	0.02	0.03	0.00	0.03	0.06	0.01	0.35	0.3	0.5	0.0	1.8	0.3	0.5	0.0	0.5	0.9	0.1	4.8
	元浅草四丁目	5.16	0.00	0.00	0.00	0.17	0.02	0.03	0.00	0.05	0.02	0.30	0.0	0.0	0.0	3.3	0.3	0.5	0.0	0.9	0.4	0.3	5.7	
	駒形一丁目	4.54	0.00	0.00	0.00	0.00	0.00	0.01	0.00	0.03	0.03	0.08	0.0	0.0	0.0	0.0	0.0	0.3	0.0	0.6	0.7	0.1	1.7	
	駒形二丁目	7.35	0.13	0.00	0.00	0.00	0.02	0.00	0.03	0.03	0.11	0.02	0.32	1.8	0.0	0.0	0.0	0.2	0.0	0.4	1.5	0.3	4.3	
	小計	56.68	0.22	0.10	0.00	0.74	0.13	0.28	0.01	0.33	0.56	1.7	2.56	0.4	0.2	0.0	1.3	0.2	0.5	0.0	0.6	1.0	0.3	4.5

【町丁目別土地利用別緑被地面積・緑被率(2)】

ゾーン	町丁目名	町丁目面積(ha)	緑被地面積(ha)											緑被率(%)											
			公園	学校	公共施設	神社	個人宅	集合住宅	宿泊施設	事業所	道路	その他	合計	公園	学校	公共施設	神社	個人宅	集合住宅	宿泊施設	事業所	道路	その他	合計	
5.西浅草	西浅草一丁目	7.20	0.02	0.01	0.01	0.21	0.01	0.02	0.00	0.00	0.01	0.03	0.04	0.01	0.03	0.04	0.01	0.03	0.04	0.01	0.03	0.04	0.01	0.03	0.04
	西浅草二丁目	7.67	0.04	0.00	0.00	0.01	0.03	0.04	0.01	0.04	0.01	0.04	0.25	0.12	0.06	0.06	0.06	0.05	0.05	0.19	0.02	0.00	0.00	0.02	0.05
	西浅草三丁目	12.30	0.24	0.03	0.00	0.20	0.04	0.25	0.12	0.06	0.04	0.25	0.12	0.06	0.06	0.06	0.06	0.05	0.05	1.05	0.2	0.00	0.00	0.02	0.05
	松が谷一丁目	6.60	0.17	0.05	0.00	0.13	0.02	0.01	0.00	0.04	0.01	0.04	0.04	0.00	0.04	0.11	0.03	0.03	0.03	0.57	0.8	0.00	0.00	0.02	0.06
	松が谷二丁目	8.11	0.02	0.00	0.00	0.16	0.04	0.04	0.00	0.03	0.03	0.04	0.04	0.00	0.03	0.11	0.02	0.02	0.42	0.42	0.2	0.00	0.00	0.03	0.14
6.浅草南	松が谷三丁目	8.25	0.18	0.00	0.00	0.14	0.03	0.03	0.00	0.03	0.03	0.03	0.03	0.00	0.05	0.10	0.02	0.02	0.55	2.2	0.00	0.00	0.06	0.12	0.2
	松が谷四丁目	5.64	0.04	0.00	0.00	0.00	0.01	0.05	0.00	0.02	0.03	0.01	0.15	0.06	0.00	0.03	0.01	0.15	0.6	0.0	0.00	0.00	0.03	0.5	0.1
	小計	55.77	0.71	0.09	0.02	0.85	0.18	0.45	0.13	0.26	0.49	0.16	3.32	1.3	0.2	0.2	0.0	1.5	0.3	0.8	0.2	0.5	0.9	0.3	6.0
	浅草一丁目	11.98	0.00	0.00	0.01	0.00	0.01	0.01	0.02	0.13	0.08	0.00	0.25	0.00	0.13	0.08	0.00	0.00	0.25	0.00	0.00	0.00	0.02	1.1	0.6
	浅草二丁目	20.32	0.16	0.01	0.00	2.48	0.03	0.04	0.08	0.21	0.28	0.27	3.57	0.8	0.00	0.28	0.27	12.2	0.2	0.2	0.4	1.1	1.4	1.3	17.6
7.浅草北	雷門一丁目	5.79	0.03	0.08	0.04	0.00	0.03	0.00	0.01	0.03	0.07	0.00	0.29	0.6	1.4	0.7	0.0	0.5	0.1	0.2	0.6	1.1	0.1	0.1	5.1
	雷門二丁目	8.47	0.05	0.00	0.00	0.00	0.03	0.02	0.00	0.04	0.10	0.02	0.26	0.5	0.00	0.00	0.00	0.3	0.2	0.0	0.5	1.2	0.2	3.1	
	花川戸一丁目	11.14	0.68	0.04	0.00	0.00	0.00	0.01	0.00	0.02	0.22	0.03	1.02	6.1	0.4	0.00	0.00	0.1	0.0	0.0	0.2	2.0	0.3	9.1	
	花川戸二丁目	7.49	0.64	0.00	0.00	0.02	0.02	0.02	0.00	0.03	0.06	0.01	0.79	8.6	0.00	0.00	0.02	0.2	0.2	0.0	0.4	0.8	0.1	10.6	
	小計	65.19	1.56	0.13	0.05	2.50	0.12	0.10	0.12	0.47	0.81	0.33	6.18	2.4	0.2	0.1	3.8	0.2	0.2	0.2	0.7	1.2	0.5	9.5	
8.今戸	浅草三丁目	9.70	0.00	0.00	0.00	0.00	0.03	0.08	0.00	0.05	0.13	0.01	0.30	0.00	0.00	0.00	0.00	0.4	0.8	0.0	0.5	1.3	0.1	3.1	
	浅草四丁目	11.11	0.22	0.12	0.02	0.00	0.07	0.03	0.00	0.05	0.18	0.01	0.71	2.0	1.1	0.2	0.0	0.7	0.2	0.0	0.5	1.6	0.1	6.4	
	浅草五丁目	15.74	0.03	0.00	0.00	0.02	0.11	0.07	0.00	0.09	0.20	0.07	0.59	0.2	0.00	0.00	0.1	0.7	0.4	0.0	0.6	1.3	0.4	3.8	
	浅草六丁目	12.93	0.14	0.00	0.00	0.02	0.04	0.04	0.00	0.06	0.22	0.01	0.54	1.1	0.00	0.00	0.2	0.3	0.3	0.0	0.5	1.7	0.1	4.2	
	小計	49.49	0.40	0.12	0.02	0.04	0.26	0.21	0.00	0.26	0.72	0.10	2.14	0.8	0.3	0.0	0.1	0.5	0.4	0.0	0.5	1.5	0.2	4.3	
9.清川	今戸一丁目	17.89	1.71	0.05	0.02	0.13	0.03	0.03	0.00	0.03	0.36	0.07	2.44	9.6	0.3	0.1	0.7	0.2	0.2	0.0	0.2	2.0	0.4	13.6	
	今戸二丁目	16.36	0.12	0.07	0.00	0.22	0.07	0.05	0.00	0.06	0.19	0.06	0.83	0.7	0.4	0.0	1.3	0.4	0.3	0.0	0.3	1.1	0.4	5.1	
	浅草七丁目	9.65	1.32	0.00	0.00	0.29	0.02	0.00	0.00	0.01	0.20	0.02	1.86	13.7	0.00	0.00	3.0	0.2	0.0	0.0	0.1	2.1	0.2	19.2	
	東浅草一丁目	5.68	0.08	0.00	0.00	0.01	0.02	0.02	0.00	0.05	0.05	0.02	0.24	1.4	0.1	0.00	0.1	0.4	0.3	0.0	0.8	0.9	0.3	4.3	
	小計	49.58	3.23	0.12	0.02	0.65	0.14	0.10	0.00	0.14	0.80	0.17	5.37	6.5	0.2	0.0	1.3	0.3	0.2	0.0	0.3	1.6	0.3	10.8	
9.清川	清川一丁目	11.77	0.12	0.06	0.01	0.08	0.07	0.01	0.00	0.09	0.10	0.06	0.59	1.0	0.5	0.1	0.7	0.6	0.1	0.0	0.7	0.8	0.5	5.1	
	清川二丁目	13.37	0.13	0.00	0.00	0.09	0.06	0.06	0.03	0.17	0.13	0.22	0.91	1.0	0.00	0.00	0.7	0.4	0.5	0.3	1.3	1.0	1.7	6.8	
	日本堤一丁目	8.62	0.01	0.00	0.00	0.00	0.04	0.01	0.02	0.04	0.08	0.02	0.22	0.1	0.00	0.00	0.0	0.5	0.2	0.3	0.4	0.9	0.3	2.6	
	日本堤二丁目	10.47	0.01	0.00	0.00	0.00	0.08	0.04	0.01	0.04	0.06	0.07	0.33	0.1	0.00	0.00	0.0	0.8	0.4	0.1	0.4	0.6	0.7	3.1	
	橋場一丁目	15.70	0.13	0.00	0.04	0.07	0.09	0.08	0.00	0.02	0.19	0.17	0.79	0.8	0.00	0.2	0.4	0.6	0.5	0.0	0.1	1.2	1.1	5.0	
9.清川	橋場二丁目	11.34	0.17	0.00	0.00	0.06	0.07	0.17	0.00	0.05	0.17	0.12	0.82	1.5	0.00	0.00	0.5	0.6	1.5	0.0	0.5	1.5	1.1	7.2	
	東浅草二丁目	8.51	0.05	0.06	0.00	0.05	0.05	0.00	0.00	0.05	0.10	0.03	0.38	0.5	0.7	0.00	0.6	0.0	0.0	0.6	1.1	0.4	4.5		
	小計	79.79	0.63	0.11	0.05	0.35	0.47	0.38	0.07	0.46	0.83	0.69	4.04	0.8	0.1	0.1	0.4	0.6	0.5	0.1	0.6	1.0	0.9	5.1	

【町丁目別土地利用別緑被地面積・緑被率(3)】

ゾーン	町丁目名	町丁目面積(ha)	緑被地面積(ha)										緑被率(%)											
			公園	学校	公共施設	寺社	個人宅	集合住宅	宿泊施設	事業所	道路	その他	合計	公園	学校	公共施設	寺社	個人宅	集合住宅	宿泊施設	事業所	道路	その他	合計
10.千束	千束三丁目	12.38	0.07	0.00	0.00	0.05	0.08	0.09	0.00	0.06	0.29	0.13	0.77	0.6	0.0	0.0	0.4	0.6	0.7	0.0	0.5	2.4	1.1	6.3
	千束四丁目	12.42	0.11	0.00	0.00	0.00	0.07	0.08	0.00	0.01	0.08	0.05	0.40	0.9	0.0	0.0	0.0	0.6	0.6	0.0	0.1	0.6	0.4	3.2
	三ノ輪一丁目	8.76	0.13	0.03	0.00	0.03	0.07	0.05	0.00	0.02	0.13	0.03	0.49	1.5	0.4	0.0	0.3	0.7	0.6	0.0	0.2	1.4	0.4	5.6
	三ノ輪二丁目	4.42	0.03	0.00	0.01	0.01	0.01	0.04	0.00	0.01	0.05	0.03	0.18	0.6	0.0	0.1	0.2	0.3	0.8	0.0	0.2	1.2	0.6	4.0
	竜泉三丁目	11.31	0.02	0.00	0.00	0.00	0.08	0.07	0.00	0.03	0.16	0.03	0.39	0.2	0.0	0.0	0.0	0.7	0.6	0.0	0.3	1.4	0.3	3.4
	小計	49.29	0.36	0.03	0.01	0.10	0.30	0.32	0.00	0.71	0.27	2.23	0.7	0.1	0.0	0.2	0.6	0.6	0.0	0.3	1.4	0.5	4.5	
11.竜泉	竜泉一丁目	8.62	0.08	0.00	0.00	0.12	0.05	0.05	0.00	0.05	0.09	0.03	0.47	0.9	0.0	0.0	1.4	0.6	0.6	0.0	0.5	1.0	0.4	5.4
	竜泉二丁目	7.58	0.03	0.04	0.00	0.05	0.01	0.06	0.00	0.03	0.08	0.07	0.37	0.4	0.5	0.0	0.6	0.2	0.8	0.0	0.3	1.1	0.9	4.9
	千束一丁目	5.85	0.01	0.26	0.00	0.00	0.02	0.04	0.00	0.03	0.08	0.00	0.44	0.1	4.4	0.0	0.0	0.4	0.6	0.0	0.5	1.3	0.1	7.5
	千束二丁目	6.29	0.00	0.00	0.00	0.00	0.02	0.03	0.00	0.02	0.09	0.01	0.17	0.0	0.0	0.0	0.0	0.3	0.5	0.0	0.3	1.5	0.1	2.6
	入谷一丁目	9.48	0.01	0.00	0.00	0.02	0.03	0.07	0.00	0.02	0.13	0.01	0.29	0.1	0.0	0.0	0.2	0.3	0.7	0.0	0.3	1.4	0.1	3.0
	入谷二丁目	8.35	0.01	0.05	0.00	0.00	0.05	0.01	0.00	0.05	0.09	0.03	0.30	0.2	0.6	0.0	0.0	0.6	0.2	0.0	0.6	1.1	0.4	3.6
	小計	46.19	0.13	0.34	0.00	0.19	0.18	0.26	0.00	0.57	0.16	2.03	0.3	0.7	0.0	0.4	0.4	0.6	0.0	0.4	1.2	0.3	4.4	
12.根岸	根岸一丁目	7.85	0.07	0.01	0.00	0.04	0.01	0.02	0.04	0.05	0.02	0.28	0.55	0.8	0.2	0.0	0.6	0.2	0.3	0.5	0.6	0.3	3.5	7.0
	根岸二丁目	9.29	0.01	0.00	0.03	0.00	0.12	0.11	0.01	0.03	0.07	0.18	0.56	0.1	0.0	0.3	0.0	1.3	1.2	0.1	0.4	0.7	2.0	6.0
	根岸三丁目	14.77	0.10	0.08	0.01	0.47	0.21	0.13	0.00	0.09	0.15	0.18	1.40	0.7	0.5	0.0	3.2	1.4	0.9	0.0	0.6	1.0	1.2	9.5
	根岸四丁目	8.93	0.09	0.05	0.00	0.04	0.20	0.09	0.00	0.04	0.10	0.05	0.66	1.1	0.5	0.0	0.4	2.2	1.0	0.0	0.4	1.2	0.5	7.4
	根岸五丁目	9.91	0.00	0.00	0.00	0.04	0.15	0.16	0.00	0.03	0.09	0.07	0.54	0.0	0.0	0.0	0.4	1.5	1.6	0.0	0.3	0.9	0.7	5.4
	下谷二丁目	8.67	0.04	0.00	0.00	0.12	0.07	0.06	0.00	0.03	0.18	0.01	0.50	0.5	0.0	0.0	1.4	0.8	0.7	0.0	0.3	2.0	0.1	5.7
	下谷三丁目	7.42	0.10	0.07	0.00	0.03	0.02	0.05	0.00	0.03	0.15	0.03	0.48	1.4	1.0	0.0	0.4	0.2	0.6	0.0	0.4	2.0	0.4	6.4
	小計	66.84	0.41	0.21	0.03	0.74	0.77	0.62	0.05	0.30	0.75	0.79	4.68	0.6	0.3	0.0	1.1	1.2	0.9	0.1	0.4	1.1	1.2	7.0
13.谷中東	谷中七丁目	21.64	6.30	0.00	0.05	0.37	0.22	0.08	0.00	0.02	0.51	0.15	7.71	29.1	0.0	0.3	1.7	1.0	0.4	0.0	0.1	2.4	0.7	35.6
	上野桜木一丁目	15.10	1.80	0.46	0.00	0.66	0.28	0.08	0.00	0.02	0.42	0.01	3.74	11.9	3.0	0.0	4.4	1.9	0.6	0.0	0.1	2.8	0.1	24.8
	上野桜木二丁目	7.74	0.50	0.01	0.01	0.10	0.21	0.04	0.00	0.01	0.15	0.20	1.23	6.4	0.1	0.2	1.3	2.6	0.5	0.0	0.2	2.0	2.6	15.9
	小計	44.48	8.59	0.47	0.07	1.13	0.71	0.20	0.00	0.05	1.09	0.37	12.68	19.3	1.1	0.2	2.6	1.6	0.5	0.0	0.1	2.5	0.8	28.5
14.谷中西	谷中一丁目	7.58	0.60	0.00	0.00	0.75	0.22	0.03	0.00	0.03	0.07	0.08	1.78	7.9	0.0	0.0	9.9	2.9	0.4	0.0	0.4	0.9	1.1	23.4
	谷中二丁目	8.11	0.00	0.04	0.07	0.00	0.52	0.11	0.00	0.02	0.10	0.22	1.08	0.0	0.5	0.9	0.0	6.5	1.3	0.0	0.2	1.3	2.7	13.3
	谷中三丁目	11.09	0.06	0.00	0.00	0.11	0.24	0.12	0.00	0.04	0.07	0.08	0.72	0.6	0.0	0.0	1.0	2.1	1.1	0.0	0.4	0.6	0.7	6.5
	谷中四丁目	6.49	0.29	0.00	0.02	0.36	0.12	0.06	0.00	0.01	0.03	0.01	0.90	4.5	0.0	0.3	5.5	1.8	0.9	0.0	0.1	0.5	0.2	13.8
	谷中五丁目	9.26	0.59	0.01	0.02	0.46	0.19	0.04	0.00	0.01	0.05	0.08	1.45	6.4	0.1	0.2	4.9	2.1	0.4	0.0	0.1	0.5	0.9	15.6
	谷中六丁目	3.99	0.20	0.00	0.00	0.27	0.02	0.00	0.00	0.01	0.02	0.00	0.54	5.1	0.0	0.1	6.9	0.6	0.1	0.0	0.3	0.5	0.0	13.5
	池之端三丁目	2.84	0.10	0.00	0.00	0.00	0.05	0.04	0.03	0.09	0.02	0.01	0.35	3.5	0.0	0.1	0.0	1.7	1.6	1.0	3.2	0.6	0.5	12.2
	池之端四丁目	6.39	0.00	0.01	0.00	0.01	0.23	0.11	0.01	0.02	0.07	0.01	0.46	0.0	0.1	0.0	0.1	3.6	1.8	0.1	0.3	1.1	0.1	7.2
	小計	55.76	1.85	0.06	0.11	1.95	1.59	0.52	0.04	0.23	0.42	0.49	7.27	3.3	0.1	0.2	3.5	2.9	0.9	0.1	0.4	0.8	0.9	13.0

【町丁目別土地利用別緑被地面積・緑被率（4）】

ゾーン	町丁目名	町丁目面積 (ha)	緑被地面積 (ha)										緑被率 (%)											
			公園	学校	公共施設	神社	個人宅	集合住宅	宿泊施設	事業所	道路	その他	合計	公園	学校	公共施設	神社	個人宅	集合住宅	宿泊施設	事業所	道路	その他	合計
15.上野	上野一丁目	5.03	0.00	0.07	0.00	0.00	0.00	0.01	0.00	0.00	0.10	0.07	0.01	0.26	0.00	1.40	0.00	0.11	0.11	0.01	2.00	1.40	0.11	5.30
	上野二丁目	3.95	0.03	0.00	0.00	0.00	0.00	0.01	0.00	0.02	0.01	0.02	0.09	0.07	0.00	0.10	0.00	0.00	0.00	0.30	0.50	0.20	0.60	2.40
	上野三丁目	7.38	0.02	0.00	0.00	0.00	0.04	0.00	0.10	0.10	0.05	0.00	0.22	0.20	0.00	0.00	0.00	0.00	0.10	1.30	0.70	0.10	3.00	
	上野四丁目	4.56	0.00	0.00	0.00	0.01	0.00	0.00	0.02	0.01	0.01	0.01	0.06	0.00	0.00	0.00	0.00	0.00	0.00	0.00	0.50	0.30	0.20	1.30
	上野五丁目	8.61	0.00	0.00	0.00	0.00	0.00	0.00	0.00	0.04	0.02	0.01	0.08	0.00	0.00	0.00	0.00	0.00	0.00	0.00	0.50	0.20	0.10	0.90
	上野六丁目	6.23	0.00	0.00	0.00	0.00	0.00	0.00	0.00	0.01	0.02	0.01	0.04	0.00	0.00	0.00	0.00	0.00	0.00	0.10	0.20	0.30	0.10	0.60
	秋葉原	1.89	0.06	0.00	0.00	0.00	0.00	0.00	0.01	0.05	0.06	0.00	0.18	0.34	0.00	0.00	0.00	0.00	0.00	0.30	2.80	3.00	0.10	9.60
	小計	37.65	0.11	0.07	0.00	0.02	0.01	0.05	0.03	0.34	0.24	0.06	0.93	0.30	0.00	0.00	0.00	0.00	0.00	0.10	0.90	0.60	0.20	2.50
16.東上野	東上野一丁目	8.69	0.00	0.00	0.00	0.00	0.01	0.02	0.00	0.07	0.04	0.00	0.15	0.00	0.00	0.00	0.00	0.00	0.00	0.00	0.80	0.50	0.00	1.70
	東上野二丁目	8.49	0.12	0.00	0.00	0.00	0.00	0.02	0.07	0.07	0.05	0.11	0.44	1.40	0.00	0.00	0.00	0.00	0.00	0.80	0.80	0.60	1.30	5.20
	東上野三丁目	9.16	0.00	0.00	0.00	0.12	0.01	0.02	0.00	0.09	0.04	0.01	0.31	0.00	0.00	0.00	1.40	0.10	0.20	0.90	0.40	0.20	3.40	
	小計	26.34	0.12	0.00	0.00	0.13	0.02	0.05	0.07	0.23	0.13	0.13	0.89	0.50	0.00	0.00	0.50	0.10	0.20	0.30	0.90	0.50	0.50	3.40
17.北上野	北上野一丁目	4.81	0.02	0.00	0.00	0.00	0.00	0.02	0.00	0.03	0.11	0.00	0.19	0.50	0.00	0.00	0.00	0.00	0.00	0.60	0.60	2.30	0.10	4.00
	北上野二丁目	9.61	0.14	0.02	0.00	0.00	0.02	0.05	0.00	0.04	0.11	0.01	0.41	1.50	0.20	0.00	0.00	0.20	0.50	0.00	0.40	1.20	0.10	4.30
	東上野四丁目	9.70	0.01	0.05	0.06	0.01	0.01	0.02	0.00	0.11	0.22	0.03	0.53	0.10	0.50	0.60	0.20	0.10	0.20	1.10	1.10	2.30	0.30	5.50
	東上野五丁目	7.06	0.04	0.00	0.00	0.13	0.02	0.05	0.00	0.08	0.09	0.04	0.46	0.50	0.00	0.10	1.90	0.40	0.70	1.10	1.10	1.30	0.50	6.50
	東上野六丁目	9.99	0.03	0.04	0.00	0.21	0.05	0.05	0.00	0.06	0.16	0.01	0.62	0.30	0.40	0.00	2.10	0.50	0.50	0.60	0.60	1.60	0.10	6.20
	上野七丁目	20.90	0.00	0.05	0.00	0.00	0.00	0.03	0.02	0.02	0.43	0.50	1.05	0.00	0.20	0.00	0.00	0.00	0.10	0.10	0.10	2.10	2.40	5.00
	下谷一丁目	6.43	0.04	0.04	0.00	0.11	0.04	0.04	0.00	0.02	0.16	0.01	0.45	0.50	0.70	0.00	1.70	0.60	0.60	0.30	0.30	2.50	0.10	7.00
	小計	68.50	0.28	0.21	0.07	0.46	0.15	0.27	0.02	0.35	1.30	0.60	3.71	0.40	0.30	0.10	0.70	0.20	0.40	0.00	0.50	1.90	0.90	5.40
18.池之端	池之端一丁目	5.87	1.29	0.00	0.30	0.03	0.01	0.32	0.00	0.06	0.06	0.03	2.10	21.90	0.00	5.00	0.60	1.10	5.40	0.00	1.10	1.10	0.50	35.80
	池之端二丁目	7.82	0.06	0.07	0.00	0.13	0.08	0.24	0.00	0.03	0.07	0.07	0.76	0.80	0.90	0.00	1.60	1.00	3.10	0.00	0.40	0.90	1.00	9.70
	小計	13.69	1.35	0.07	0.30	0.16	0.09	0.56	0.00	0.09	0.14	0.10	2.86	9.90	0.50	2.20	1.20	2.60	4.10	0.00	0.70	1.00	0.80	20.90
19.上野公園	上野公園	82.29	17.31	3.01	7.25	2.10	0.00	0.02	0.00	0.56	2.52	1.41	34.19	21.00	3.70	8.80	2.50	0.00	0.00	0.00	0.70	3.10	1.70	41.50
	小計	82.29	17.31	3.01	7.25	2.10	0.00	0.02	0.00	0.56	2.52	1.41	34.19	21.00	3.70	8.80	2.50	0.00	0.00	0.00	0.70	3.10	1.70	41.50
	台東区合計	1,008.00	38.38	5.72	8.13	12.58	5.39	5.13	0.56	5.51	13.75	6.49	101.64	3.80	0.60	0.80	1.20	0.50	0.10	0.50	1.40	0.60	1.40	10.10

2.3 町丁目別土地利用別みどり域面積・みどり率

【町丁目別土地利用別みどり域面積・みどり率（1）】

ゾーン	町丁目名	町丁目面積 (ha)	みどり域面積 (ha)										みどり率 (%)											
			公園	学校	公共施設	寺社	個人宅	集合住宅	宿泊施設	事業所	道路	その他	合計	公園	学校	公共施設	寺社	個人宅	集合住宅	宿泊施設	事業所	道路	その他	合計
1.浅草橋	浅草橋一丁目	8.22	0.03	0.00	0.00	0.03	0.01	0.01	0.01	0.12	0.07	0.34	0.63	0.4	0.0	0.0	0.4	0.1	0.2	0.1	1.5	0.9	4.1	7.7
	浅草橋二丁目	7.32	0.01	0.08	0.00	0.01	0.00	0.00	0.03	0.03	0.07	0.00	0.21	0.1	1.1	0.0	0.2	0.1	0.0	0.0	0.3	0.9	0.1	2.9
	浅草橋三丁目	6.17	0.00	0.00	0.00	0.01	0.03	0.00	0.04	0.03	0.03	0.01	0.12	0.0	0.0	0.0	0.0	0.4	0.0	0.0	0.7	0.4	0.1	1.9
	浅草橋四丁目	3.32	0.00	0.00	0.00	0.00	0.01	0.00	0.03	0.03	0.01	0.00	0.05	0.0	0.0	0.0	0.0	0.1	0.3	0.0	0.9	0.3	0.0	1.6
	浅草橋五丁目	8.78	0.21	0.27	0.00	0.07	0.03	0.05	0.00	0.07	0.08	0.02	0.79	2.4	3.1	0.0	0.8	0.3	0.5	0.0	0.8	0.9	0.2	9.0
2.台東	柳橋一丁目	10.44	0.03	0.00	0.00	0.00	0.03	0.02	0.00	0.06	0.09	2.35	2.35	0.2	0.0	0.0	0.0	0.3	0.2	0.0	0.5	0.8	20.4	22.6
	柳橋二丁目	8.36	0.02	0.00	0.00	0.01	0.12	0.01	0.17	0.11	1.43	1.87	0.3	0.0	0.0	0.0	0.1	1.5	0.1	2.0	1.3	17.1	22.4	
	蔵前一丁目	9.29	0.09	0.22	0.04	0.11	0.03	0.04	0.00	0.07	0.11	1.84	2.56	1.0	2.3	0.5	1.1	0.4	0.4	0.0	0.8	1.2	19.8	27.5
	小計	61.90	0.40	0.56	0.04	0.22	0.13	0.29	0.02	0.58	0.57	5.77	8.59	0.6	0.9	0.1	0.4	0.2	0.5	0.0	0.9	0.9	9.3	13.9
	台東一丁目	10.23	0.00	0.00	0.04	0.00	0.01	0.06	0.00	0.18	0.14	0.04	0.47	0.0	0.0	0.3	0.0	0.1	0.6	0.0	1.8	1.3	0.4	4.6
3.蔵前	台東二丁目	9.12	0.02	0.00	0.00	0.00	0.01	0.07	0.00	0.08	0.09	0.29	0.2	0.0	0.0	0.0	0.1	0.8	0.0	0.9	0.9	0.2	3.2	
	台東三丁目	8.94	0.00	0.00	0.00	0.00	0.03	0.03	0.00	0.06	0.05	0.25	0.0	0.0	0.1	0.0	0.3	0.3	0.0	0.7	0.6	0.8	2.8	
	台東四丁目	9.72	0.64	0.10	0.00	0.01	0.01	0.04	0.00	0.07	0.07	0.00	0.94	6.5	1.0	0.0	0.1	0.4	0.0	0.7	0.8	0.0	9.6	
	小計	38.01	0.65	0.10	0.04	0.02	0.06	0.19	0.00	0.40	0.35	0.14	1.95	1.7	0.3	0.1	0.0	0.2	0.5	0.0	1.1	0.9	0.4	5.1
	蔵前三丁目	13.63	0.30	0.00	0.02	0.01	0.04	0.08	0.00	0.17	0.19	2.79	3.60	2.2	0.0	0.1	0.0	0.3	0.6	0.0	1.2	1.4	20.4	26.4
4.寿	蔵前二丁目	5.19	0.29	0.00	0.00	0.05	0.00	0.02	0.00	0.01	0.20	0.29	0.0	0.0	0.0	0.9	0.1	0.3	0.0	0.2	0.2	3.8	0.3	5.7
	蔵前四丁目	9.71	0.29	0.01	0.00	0.06	0.03	0.06	0.00	0.04	0.13	0.64	3.0	0.1	0.0	0.6	0.3	0.6	0.0	0.4	1.4	0.4	6.6	
	三筋一丁目	5.83	0.04	0.00	0.00	0.00	0.00	0.05	0.00	0.06	0.02	0.17	0.6	0.0	0.0	0.0	0.8	0.0	0.8	1.0	0.3	0.1	2.9	
	三筋二丁目	5.53	0.01	0.00	0.03	0.00	0.02	0.01	0.00	0.03	0.03	0.01	0.15	0.2	0.0	0.6	0.0	0.4	0.2	0.0	0.5	0.6	0.1	2.6
	鳥越一丁目	5.19	0.00	0.00	0.00	0.00	0.03	0.02	0.00	0.08	0.06	0.01	0.20	0.0	0.0	0.0	0.6	0.3	0.0	1.5	1.1	0.2	3.8	
4.寿	鳥越二丁目	5.19	0.01	0.00	0.00	0.11	0.01	0.01	0.00	0.02	0.08	0.24	0.1	0.0	0.0	2.2	0.2	0.2	0.0	0.4	1.5	0.0	4.7	
	小島一丁目	4.22	0.00	0.00	0.00	0.00	0.02	0.04	0.00	0.02	0.03	0.12	0.0	0.0	0.0	0.0	0.5	0.9	0.0	0.6	0.8	0.0	2.9	
	小島二丁目	6.07	0.27	0.02	0.00	0.00	0.03	0.01	0.00	0.06	0.07	0.03	0.50	4.5	0.4	0.0	0.4	0.1	0.0	1.1	1.1	0.5	8.2	
	小計	60.56	0.92	0.03	0.05	0.23	0.19	0.29	0.00	0.49	0.82	2.89	5.91	1.5	0.1	0.1	0.4	0.3	0.5	0.0	0.8	1.3	4.8	9.8
	寿一丁目	6.41	0.05	0.00	0.00	0.11	0.02	0.01	0.00	0.03	0.07	0.07	0.36	0.7	0.0	0.0	1.7	0.3	0.2	0.0	0.5	1.1	1.0	5.7
4.寿	寿二丁目	4.37	0.01	0.00	0.00	0.19	0.01	0.03	0.00	0.03	0.04	0.34	0.2	0.0	0.0	4.3	0.3	0.6	0.0	0.7	0.9	0.7	7.7	
	寿三丁目	6.49	0.03	0.00	0.00	0.00	0.02	0.05	0.01	0.03	0.10	0.24	0.5	0.0	0.0	0.0	0.4	0.7	0.1	0.5	1.5	0.0	3.7	
	寿四丁目	3.63	0.00	0.00	0.00	0.00	0.01	0.01	0.00	0.01	0.05	0.09	0.0	0.0	0.0	0.1	0.2	0.3	0.0	0.4	1.4	0.1	2.4	
	元浅草一丁目	7.17	0.00	0.51	0.00	0.00	0.01	0.08	0.00	0.07	0.04	0.74	0.0	7.2	0.0	0.1	0.2	1.1	0.0	0.9	0.6	0.3	10.3	
	元浅草二丁目	4.25	0.01	0.00	0.00	0.14	0.03	0.02	0.00	0.02	0.03	0.26	0.1	0.0	0.0	3.3	0.6	0.4	0.0	0.6	0.8	0.4	6.2	
4.寿	元浅草三丁目	7.31	0.05	0.03	0.00	0.13	0.02	0.04	0.00	0.03	0.06	0.48	0.7	0.5	0.0	1.8	0.3	0.5	0.0	0.5	0.9	1.4	6.5	
	元浅草四丁目	5.16	0.00	0.00	0.00	0.17	0.02	0.03	0.00	0.05	0.02	0.30	0.0	0.0	0.0	3.3	0.3	0.5	0.0	0.9	0.4	0.3	5.7	
	駒形一丁目	4.54	0.00	0.00	0.00	0.00	0.00	0.01	0.00	0.03	0.03	0.08	0.0	0.0	0.0	0.0	0.0	0.3	0.0	0.6	0.7	0.1	1.7	
	駒形二丁目	7.35	0.16	0.00	0.00	0.00	0.02	0.04	0.00	0.06	0.11	2.75	3.14	2.2	0.0	0.0	0.3	0.5	0.0	0.8	1.5	0.7	37.3	
	小計	56.68	0.31	0.55	0.00	0.75	0.16	0.30	0.01	0.37	0.56	3.01	6.02	0.5	1.0	0.0	1.3	0.3	0.5	0.0	0.6	1.0	5.3	10.6

【町丁目別土地利用別みどり域面積・みどり率(2)】

ゾーン	町丁目名	町丁目面積(ha)	みどり域面積(ha)										みどり率(%)												
			公園	学校	公共施設	寺社	個人宅	集合住宅	宿泊施設	事業所	道路	その他	合計	公園	学校	公共施設	寺社	個人宅	集合住宅	宿泊施設	事業所	道路	その他	合計	
5.西浅草	西浅草一丁目	7.20	0.02	0.01	0.01	0.21	0.01	0.02	0.00	0.00	0.01	0.03	0.03	0.34	0.3	0.1	0.2	2.9	0.2	0.3	0.0	0.2	0.5	0.3	4.7
	西浅草二丁目	7.67	0.06	0.00	0.00	0.01	0.05	0.04	0.09	0.08	0.05	0.03	0.40	0.8	0.0	0.0	0.2	0.6	0.6	1.2	1.0	0.6	0.3	5.2	
	西浅草三丁目	12.30	0.31	0.03	0.00	0.20	0.04	0.25	0.12	0.06	0.06	0.05	1.13	2.5	0.3	0.0	1.6	0.3	2.1	1.0	0.5	0.5	0.4	9.2	
	松が谷一丁目	6.60	0.31	0.05	0.00	0.13	0.02	0.02	0.00	0.04	0.11	0.03	0.71	4.7	0.8	0.0	2.0	0.2	0.2	0.0	0.7	1.6	0.5	10.8	
6.浅草南	松が谷二丁目	8.11	0.02	0.00	0.00	0.16	0.04	0.04	0.00	0.03	0.12	0.02	0.42	0.2	0.0	0.0	2.0	0.5	0.6	0.0	0.3	1.4	0.2	5.2	
	松が谷三丁目	8.25	0.41	0.00	0.00	0.16	0.03	0.03	0.00	0.05	0.10	0.02	0.80	5.0	0.0	0.0	1.9	0.4	0.3	0.0	0.6	1.2	0.2	9.7	
	松が谷四丁目	5.64	0.08	0.00	0.00	0.00	0.01	0.05	0.00	0.04	0.03	0.01	0.21	1.4	0.0	0.0	0.0	0.2	0.9	0.0	0.7	0.5	0.1	3.8	
	小計	55.77	1.20	0.09	0.02	0.87	0.20	0.45	0.21	0.31	0.49	0.18	4.02	2.2	0.2	0.0	1.6	0.4	0.8	0.4	0.6	0.9	0.3	7.2	
7.浅草北	浅草一丁目	11.98	0.00	0.00	0.01	0.00	0.01	0.01	0.04	0.23	0.08	0.01	0.37	0.0	0.0	0.1	0.0	0.0	0.0	0.3	2.0	0.6	0.0	3.1	
	浅草二丁目	20.32	0.20	0.01	0.00	2.91	0.05	0.09	0.08	0.22	0.28	0.37	4.21	1.0	0.0	0.0	14.3	0.2	0.4	0.4	1.1	1.4	1.8	20.7	
	雷門一丁目	5.79	0.05	0.16	0.04	0.00	0.03	0.01	0.01	0.03	0.07	0.00	0.40	0.9	2.8	0.7	0.0	0.5	0.1	0.2	0.6	1.1	0.1	6.9	
	雷門二丁目	8.47	0.09	0.00	0.00	0.01	0.03	0.02	0.00	0.04	0.10	1.38	1.68	1.0	0.0	0.0	0.1	0.4	0.2	0.0	0.5	1.2	16.3	19.8	
8.今戸	花川戸一丁目	11.14	1.50	0.04	0.00	0.00	0.00	0.01	0.00	0.02	0.25	3.04	4.88	13.5	0.4	0.0	0.0	0.0	0.1	0.0	0.2	2.2	27.3	43.8	
	花川戸二丁目	7.49	1.46	0.00	0.00	0.02	0.02	0.02	0.00	0.03	0.09	1.27	2.90	19.5	0.0	0.0	0.2	0.2	0.2	0.0	0.4	1.2	17.0	38.7	
	小計	65.19	3.30	0.21	0.05	2.94	0.14	0.15	0.14	0.58	0.87	6.08	14.44	5.1	0.3	0.1	4.5	0.2	0.2	0.2	0.9	1.3	9.3	22.1	
	浅草三丁目	9.70	0.00	0.00	0.00	0.00	0.05	0.08	0.00	0.11	0.13	0.02	0.38	0.0	0.0	0.0	0.0	0.5	0.8	0.0	1.1	1.3	0.2	3.9	
9.清川	浅草四丁目	11.11	0.42	0.13	0.02	0.00	0.07	0.03	0.00	0.06	0.18	0.01	0.91	3.8	1.2	0.2	0.0	0.7	0.2	0.0	0.5	1.6	0.1	8.2	
	浅草五丁目	15.74	0.04	0.00	0.00	0.02	0.16	0.07	0.00	0.12	0.20	0.08	0.70	0.3	0.0	0.0	0.1	1.0	0.4	0.0	0.8	1.3	0.5	4.4	
	浅草六丁目	12.93	0.17	0.00	0.00	0.02	0.05	0.04	0.00	0.09	0.22	0.01	0.61	1.3	0.0	0.0	0.2	0.4	0.3	0.0	0.7	1.7	0.1	4.7	
	小計	49.49	0.63	0.13	0.02	0.05	0.33	0.21	0.00	0.38	0.73	0.12	2.60	1.3	0.3	0.0	0.1	0.7	0.4	0.0	0.8	1.5	0.3	5.2	
8.今戸	今戸一丁目	17.89	5.19	0.05	0.02	0.25	0.03	0.03	0.00	0.04	0.69	4.07	10.37	29.0	0.3	0.1	1.4	0.2	0.2	0.0	0.2	3.8	22.8	58.0	
	今戸二丁目	16.36	0.36	0.07	0.00	0.25	0.07	0.05	0.00	0.09	0.19	2.39	3.47	2.2	0.4	0.0	1.5	0.4	0.3	0.0	0.6	1.2	14.6	21.2	
	浅草七丁目	9.65	2.70	0.00	0.00	0.31	0.03	0.00	0.00	0.01	0.36	2.06	5.48	28.0	0.0	0.0	3.2	0.3	0.0	0.0	0.1	3.7	21.3	56.8	
	東浅草一丁目	5.68	0.24	0.00	0.00	0.01	0.02	0.02	0.00	0.05	0.05	0.02	0.41	4.3	0.1	0.0	0.1	0.4	0.3	0.0	0.8	0.9	0.3	7.2	
9.清川	小計	49.58	8.50	0.12	0.02	0.82	0.15	0.10	0.00	0.19	1.29	8.53	19.73	17.1	0.2	0.0	1.6	0.3	0.2	0.0	0.4	2.6	17.2	39.8	
	清川一丁目	11.77	0.24	0.10	0.01	0.08	0.07	0.01	0.00	0.11	0.10	0.07	0.80	2.1	0.9	0.1	0.7	0.6	0.1	0.0	0.9	0.8	0.6	6.8	
	清川二丁目	13.37	0.39	0.00	0.00	0.11	0.06	0.09	0.05	0.17	0.14	0.25	1.26	2.9	0.0	0.0	0.8	0.4	0.7	0.4	1.3	1.0	1.8	9.4	
	日本堤一丁目	8.62	0.01	0.00	0.00	0.00	0.04	0.01	0.02	0.04	0.08	0.02	0.23	0.1	0.0	0.0	0.0	0.5	0.2	0.3	0.5	0.9	0.3	2.7	
9.清川	日本堤二丁目	10.47	0.03	0.00	0.00	0.00	0.13	0.05	0.01	0.05	0.06	0.10	0.44	0.3	0.0	0.0	0.0	1.3	0.4	0.1	0.5	0.6	1.0	4.2	
	橋場一丁目	15.70	0.15	0.00	0.04	0.08	0.09	0.08	0.00	0.02	0.19	2.83	3.48	0.9	0.0	0.2	0.5	0.6	0.5	0.0	0.1	1.2	18.0	22.2	
	橋場二丁目	11.34	0.25	0.00	0.00	0.07	0.07	0.18	0.00	0.05	0.17	2.11	2.91	2.2	0.0	0.0	0.6	0.6	1.6	0.0	0.5	1.5	18.6	25.6	
	東浅草二丁目	8.51	0.17	0.18	0.00	0.05	0.06	0.00	0.00	0.05	0.10	0.04	0.66	2.0	2.1	0.0	0.6	0.7	0.0	0.0	0.6	1.1	0.5	7.7	
小計	79.79	1.25	0.28	0.05	0.39	0.54	0.42	0.08	0.50	0.84	5.43	9.77	1.6	0.4	0.1	0.5	0.7	0.5	0.1	0.6	1.0	6.8	12.2		

【町丁目別土地利用別みどり域面積・みどり率(3)】

ゾーン	町丁目名	町丁目面積(ha)	みどり域面積(ha)										みどり率(%)												
			公園	学校	公共施設	神社	個人宅	集合住宅	宿泊施設	事業所	道路	その他	合計	公園	学校	公共施設	神社	個人宅	集合住宅	宿泊施設	事業所	道路	その他	合計	
10.千束	千束三丁目	12.38	0.15	0.00	0.00	0.05	0.08	0.09	0.00	0.00	0.07	0.29	0.13	0.86	1.2	0.0	0.0	0.4	0.6	0.7	0.0	0.6	2.4	1.1	6.9
	千束四丁目	12.42	0.16	0.00	0.00	0.00	0.07	0.08	0.00	0.01	0.08	0.05	0.46	1.3	0.0	0.0	0.0	0.6	0.6	0.0	0.1	0.6	0.4	3.7	
	三ノ輪一丁目	8.76	0.37	0.03	0.00	0.03	0.10	0.08	0.00	0.03	0.13	0.04	0.80	4.2	0.4	0.0	0.3	1.2	0.9	0.0	0.3	1.4	0.4	9.2	
	三ノ輪二丁目	4.42	0.03	0.00	0.01	0.01	0.01	0.04	0.00	0.01	0.05	0.03	0.19	0.8	0.0	0.1	0.2	0.3	0.8	0.0	0.2	1.2	0.6	4.2	
	竜泉三丁目	11.31	0.03	0.00	0.00	0.00	0.09	0.07	0.00	0.07	0.16	0.03	0.46	0.3	0.0	0.0	0.0	0.8	0.6	0.0	0.6	1.4	0.3	4.1	
	小計	49.29	0.74	0.03	0.01	0.10	0.36	0.35	0.00	0.19	0.71	0.28	2.76	1.5	0.1	0.0	0.2	0.7	0.7	0.0	0.4	1.4	0.6	5.6	
11.竜泉	竜泉一丁目	8.62	0.12	0.00	0.00	0.14	0.05	0.05	0.00	0.05	0.09	0.03	0.53	1.4	0.0	0.0	1.6	0.6	0.6	0.0	0.5	1.0	0.4	6.1	
	竜泉二丁目	7.58	0.04	0.04	0.00	0.05	0.01	0.06	0.00	0.03	0.08	0.07	0.38	0.5	0.5	0.0	0.7	0.2	0.8	0.0	0.3	1.1	0.9	5.0	
	千束一丁目	5.85	0.01	0.26	0.00	0.00	0.02	0.05	0.00	0.04	0.08	0.00	0.45	0.1	4.4	0.0	0.0	0.4	0.8	0.0	0.6	1.4	0.1	7.8	
	千束二丁目	6.29	0.00	0.00	0.00	0.00	0.02	0.03	0.00	0.02	0.09	0.01	0.17	0.0	0.0	0.0	0.0	0.3	0.5	0.0	0.3	1.5	0.1	2.6	
	入谷一丁目	9.48	0.01	0.00	0.00	0.02	0.03	0.07	0.00	0.02	0.13	0.01	0.29	0.1	0.0	0.0	0.2	0.3	0.7	0.0	0.3	1.4	0.1	3.0	
	入谷二丁目	8.35	0.06	0.05	0.00	0.00	0.07	0.02	0.00	0.05	0.09	0.07	0.41	0.8	0.6	0.0	0.0	0.8	0.2	0.0	0.6	1.1	0.8	4.9	
小計	46.19	0.23	0.34	0.00	0.21	0.20	0.27	0.00	0.21	0.57	0.19	2.22	0.5	0.7	0.0	0.5	0.4	0.6	0.0	0.4	1.2	0.4	4.8		
12.根岸	根岸一丁目	7.85	0.09	0.01	0.00	0.04	0.01	0.02	0.04	0.05	0.02	0.28	0.57	1.1	0.2	0.0	0.6	0.2	0.3	0.5	0.7	0.3	3.5	7.3	
	根岸二丁目	9.29	0.02	0.00	0.03	0.00	0.12	0.11	0.01	0.03	0.07	0.18	0.58	0.3	0.0	0.3	0.0	1.3	1.2	0.1	0.4	0.7	2.0	6.2	
	根岸三丁目	14.77	0.27	0.08	0.04	0.48	0.23	0.13	0.05	0.10	0.15	0.22	1.74	1.8	0.6	0.2	3.3	1.6	0.9	0.3	0.7	1.0	1.5	11.8	
	根岸四丁目	8.93	0.14	0.05	0.00	0.04	0.22	0.10	0.00	0.04	0.10	0.05	0.74	1.6	0.5	0.0	0.4	2.4	1.1	0.0	0.4	1.2	0.6	8.3	
	根岸五丁目	9.91	0.00	0.00	0.00	0.04	0.17	0.16	0.00	0.06	0.09	0.10	0.61	0.0	0.0	0.0	0.4	1.7	1.6	0.0	0.6	0.9	1.0	6.2	
	下谷二丁目	8.67	0.04	0.00	0.00	0.12	0.07	0.06	0.00	0.03	0.18	0.01	0.50	0.5	0.0	0.0	1.4	0.8	0.7	0.0	0.3	2.0	0.1	5.7	
下谷三丁目	7.42	0.18	0.07	0.00	0.03	0.03	0.05	0.00	0.04	0.15	0.03	0.57	2.4	1.0	0.0	0.4	0.4	0.6	0.0	0.5	2.0	0.4	7.6		
小計	66.84	0.73	0.22	0.06	0.76	0.84	0.63	0.10	0.34	0.75	0.87	5.30	1.1	0.3	0.1	1.1	1.3	0.9	0.2	0.5	1.1	1.3	7.9		
13.谷中東	谷中七丁目	21.64	6.56	0.00	0.05	0.37	0.22	0.08	0.00	0.02	0.51	0.15	7.96	30.3	0.0	0.3	1.7	1.0	0.4	0.0	0.1	2.4	0.7	36.8	
	上野桜木一丁目	15.10	1.80	0.51	0.00	0.75	0.33	0.09	0.00	0.02	0.58	0.01	4.09	11.9	3.4	0.0	5.0	2.2	0.6	0.0	0.1	3.8	0.1	27.1	
	上野桜木二丁目	7.74	0.50	0.01	0.01	0.10	0.21	0.04	0.00	0.01	0.15	0.30	1.34	6.4	0.1	0.2	1.3	2.6	0.5	0.0	0.2	2.0	3.9	17.3	
	小計	44.48	8.85	0.52	0.07	1.22	0.75	0.21	0.00	0.05	1.25	0.47	13.39	19.9	1.2	0.2	2.8	1.7	0.5	0.0	0.1	2.8	1.1	30.1	
14.谷中西	谷中一丁目	7.58	0.62	0.00	0.00	0.75	0.22	0.03	0.00	0.03	0.07	0.08	1.80	8.2	0.0	0.0	9.9	2.9	0.4	0.0	0.4	0.9	1.1	23.7	
	谷中二丁目	8.11	0.00	0.04	0.07	0.00	0.53	0.11	0.00	0.02	0.10	0.22	1.09	0.0	0.5	0.9	0.0	6.6	1.3	0.0	0.2	1.3	2.7	13.4	
	谷中三丁目	11.09	0.10	0.00	0.00	0.11	0.25	0.15	0.00	0.04	0.07	0.08	0.80	0.9	0.0	0.0	1.0	2.3	1.4	0.0	0.4	0.6	0.7	7.2	
	谷中四丁目	6.49	0.29	0.00	0.02	0.36	0.12	0.06	0.00	0.01	0.03	0.01	0.90	4.5	0.0	0.3	5.5	1.9	0.9	0.0	0.1	0.5	0.2	13.9	
	谷中五丁目	9.26	0.96	0.01	0.02	0.47	0.21	0.04	0.00	0.03	0.05	0.08	1.87	10.4	0.1	0.2	5.1	2.3	0.5	0.0	0.3	0.5	0.9	20.2	
	谷中六丁目	3.99	0.20	0.00	0.00	0.28	0.04	0.00	0.00	0.01	0.02	0.00	0.55	5.1	0.0	0.1	6.9	0.9	0.1	0.0	0.3	0.5	0.0	13.8	
池之端三丁目	2.84	0.33	0.00	0.02	0.00	0.05	0.05	0.03	0.21	0.06	0.04	0.78	11.5	0.0	0.9	0.0	1.7	1.6	1.0	1.0	7.3	2.2	1.3	27.5	
池之端四丁目	6.39	0.00	0.01	0.00	0.01	0.23	0.11	0.01	0.02	0.07	0.01	0.47	0.1	0.1	0.0	0.1	3.6	1.8	0.1	0.3	1.1	0.2	7.4		
小計	55.76	2.50	0.06	0.14	1.97	1.65	0.55	0.04	0.36	0.47	0.52	8.26	4.5	0.1	0.2	3.5	3.0	1.0	0.1	0.1	0.6	0.8	0.9	14.8	

【町丁目別土地利用別みどり域面積・みどり率（4）】

ゾーン	町丁目名	町丁目面積 (ha)	みどり域面積 (ha)										みどり率 (%)													
			公園	学校	公共施設	寺社	個人宅	集合住宅	宿泊施設	事業所	道路	その他	合計	公園	学校	公共施設	寺社	個人宅	集合住宅	宿泊施設	事業所	道路	その他	合計		
15.上野	上野一丁目	5.03	0.01	0.08	0.00	0.00	0.00	0.00	0.01	0.00	0.00	0.10	0.07	0.01	0.29	0.3	1.6	0.0	0.1	0.1	0.1	0.1	2.0	1.4	0.1	5.7
	上野二丁目	3.95	0.04	0.00	0.02	0.00	0.00	0.00	0.00	0.01	0.02	0.01	0.02	0.13	0.9	0.0	0.5	0.0	0.0	0.1	0.3	0.5	0.3	0.6	3.2	3.7
	上野三丁目	7.38	0.02	0.00	0.00	0.00	0.00	0.00	0.04	0.00	0.14	0.05	0.02	0.27	2.0	0.0	0.0	0.0	0.1	0.5	0.1	1.8	0.7	0.2	3.7	1.3
	上野四丁目	4.56	0.00	0.00	0.00	0.01	0.00	0.00	0.00	0.00	0.02	0.01	0.01	0.06	0.0	0.0	0.0	0.0	0.3	0.0	0.0	0.5	0.3	0.2	1.3	1.2
	上野五丁目	8.61	0.00	0.00	0.00	0.00	0.00	0.00	0.00	0.00	0.06	0.02	0.02	0.10	0.0	0.0	0.0	0.0	0.0	0.0	0.0	0.7	0.3	0.2	1.2	0.6
	上野六丁目	6.23	0.00	0.00	0.00	0.00	0.00	0.00	0.00	0.00	0.01	0.02	0.01	0.04	0.0	0.0	0.0	0.0	0.0	0.0	0.1	0.2	0.3	0.1	0.6	12.0
	秋葉原	1.89	0.11	0.00	0.00	0.00	0.00	0.00	0.00	0.00	0.05	0.06	0.00	0.23	5.7	0.0	0.0	0.0	0.0	0.0	0.3	2.8	3.0	0.1	12.0	
	小計	37.65	0.18	0.08	0.02	0.02	0.01	0.05	0.03	0.40	0.25	0.08	1.11	0.5	0.2	0.1	0.0	0.1	0.1	1.1	0.7	1.1	0.7	0.2	3.0	
16.東上野	東上野一丁目	8.69	0.00	0.00	0.00	0.00	0.01	0.02	0.00	0.08	0.04	0.00	0.15	0.0	0.0	0.0	0.0	0.1	0.2	0.0	0.9	0.5	0.0	1.8		
	東上野二丁目	8.49	0.17	0.00	0.00	0.01	0.00	0.02	0.07	0.08	0.05	0.18	0.57	2.0	0.0	0.0	0.1	0.0	0.2	0.8	0.9	0.6	2.1	6.7		
	東上野三丁目	9.16	0.00	0.00	0.00	0.12	0.02	0.02	0.00	0.09	0.04	0.01	0.32	0.0	0.0	0.0	1.4	0.2	0.2	0.0	0.9	0.4	0.2	3.5		
	小計	26.34	0.17	0.00	0.00	0.13	0.03	0.06	0.07	0.24	0.14	0.20	1.04	0.7	0.0	0.0	0.5	0.1	0.2	0.3	0.9	0.5	0.7	4.0		
17.北上野	北上野一丁目	4.81	0.05	0.00	0.00	0.00	0.00	0.02	0.00	0.03	0.11	0.00	0.22	1.0	0.0	0.0	0.0	0.0	0.5	0.0	0.6	2.3	0.1	4.5		
	北上野二丁目	9.61	0.24	0.02	0.00	0.00	0.02	0.06	0.00	0.04	0.12	0.01	0.51	2.5	0.2	0.0	0.0	0.2	0.6	0.0	0.4	1.2	0.1	5.3		
	東上野四丁目	9.70	0.03	0.06	0.06	0.01	0.01	0.02	0.00	0.11	0.22	0.03	0.55	0.3	0.6	0.6	0.2	0.1	0.2	0.0	1.1	2.3	0.3	5.7		
	東上野五丁目	7.06	0.04	0.00	0.00	0.13	0.03	0.05	0.00	0.08	0.09	0.04	0.46	0.6	0.0	0.1	1.9	0.4	0.7	0.0	1.1	1.3	0.5	6.6		
	東上野六丁目	9.99	0.05	0.05	0.00	0.21	0.06	0.05	0.00	0.07	0.17	0.01	0.67	0.5	0.5	0.0	2.1	0.6	0.5	0.0	0.7	1.7	0.1	6.7		
	上野七丁目	20.90	0.00	0.05	0.00	0.00	0.00	0.03	0.02	0.02	0.47	0.50	1.09	0.0	0.2	0.0	0.0	0.0	0.1	0.1	0.1	2.2	2.4	5.2		
	下谷一丁目	6.43	0.04	0.04	0.00	0.11	0.05	0.04	0.00	0.02	0.16	0.01	0.47	0.5	0.7	0.0	1.8	0.8	0.6	0.0	0.3	2.5	0.1	7.3		
	小計	68.50	0.44	0.22	0.07	0.47	0.17	0.27	0.02	0.36	1.34	0.61	3.98	6.6	0.3	0.1	0.7	0.3	0.4	0.0	0.5	2.0	0.9	5.8		
18.池之端	池之端一丁目	5.87	1.42	0.00	0.48	0.03	0.01	0.32	0.00	0.06	0.07	0.15	2.53	24.1	0.0	8.2	0.6	0.1	5.5	0.0	1.1	1.1	2.5	43.2		
	池之端二丁目	7.82	0.10	0.07	0.00	0.13	0.08	0.24	0.00	0.03	0.08	0.14	0.87	1.2	0.9	0.0	1.6	1.0	3.1	0.0	0.4	1.0	1.8	11.1		
19.上野公園	小計	13.69	1.51	0.07	0.48	0.16	0.09	0.57	0.00	0.09	0.15	0.29	3.40	11.1	0.5	3.5	1.2	0.6	4.1	0.0	0.7	1.1	2.1	24.9		
	上野公園	82.29	26.18	3.04	12.32	2.13	0.00	0.02	0.00	1.83	3.92	12.28	61.73	31.8	3.7	15.0	2.6	0.0	0.0	0.0	2.2	4.8	14.9	75.0		
	小計	82.29	26.18	3.04	12.32	2.13	0.00	0.02	0.00	1.83	3.92	12.28	61.73	31.8	3.7	15.0	2.6	0.0	0.0	0.0	2.2	4.8	14.9	75.0		
台東区合計		1,008.00	58.70	6.66	13.47	13.44	6.00	5.39	0.72	7.89	16.04	47.93	176.24	5.8	0.7	1.3	0.6	0.5	0.1	0.8	1.6	4.8	17.5			

3 樹林調査（本編第5章）の基礎データ

3.1 町丁目別規模別樹林地数

【町丁目別規模別樹林地数（1）】

ゾーン	町丁目名	町丁目面積 (ha)	樹林合計			100~300㎡		300~500㎡		500~1000㎡		1000~3000㎡		3000~5000㎡		5000~10000㎡		10,000㎡以上	
			箇所数	面積 (㎡)	面積率 (%)	箇所数	面積 (㎡)	箇所数	面積 (㎡)	箇所数	面積 (㎡)	箇所数	面積 (㎡)	箇所数	面積 (㎡)	箇所数	面積 (㎡)	箇所数	面積 (㎡)
1.浅草橋	浅草橋一丁目	8.22	3	546	0.66	3	546	0	0	0	0	0	0	0	0	0	0	0	0
	浅草橋二丁目	7.32	3	21	0.03	2	16	0	0	1	6	0	0	0	0	0	0	0	0
	浅草橋三丁目	6.17	0	0	0.00	0	0	0	0	0	0	0	0	0	0	0	0	0	0
	浅草橋四丁目	3.32	0	0	0.00	0	0	0	0	0	0	0	0	0	0	0	0	0	0
	浅草橋五丁目	8.78	7	2,857	3.25	4	729	0	0	3	2,127	0	0	0	0	0	0	0	0
	柳橋一丁目	10.44	0	0	0.00	0	0	0	0	0	0	0	0	0	0	0	0	0	0
	柳橋二丁目	8.36	3	1,195	1.43	2	265	0	0	1	930	0	0	0	0	0	0	0	0
	蔵前一丁目	9.29	11	2,996	3.22	8	1,552	2	829	1	615	0	0	0	0	0	0	0	0
小計	61.90	27	7,615	1.23	19	3,108	2	829	6	3,678	0	0	0	0	0	0	0	0	
2.台東	台東一丁目	10.23	1	158	0.15	1	158	0	0	0	0	0	0	0	0	0	0	0	0
	台東二丁目	9.12	1	210	0.23	1	210	0	0	0	0	0	0	0	0	0	0	0	0
	台東三丁目	8.94	0	0	0.00	0	0	0	0	0	0	0	0	0	0	0	0	0	0
	台東四丁目	9.72	9	3,789	3.90	6	977	0	0	2	1,226	1	1,586	0	0	0	0	0	0
	小計	38.01	11	4,157	1.09	8	1,344	0	0	2	1,226	1	1,586	0	0	0	0	0	0
3.蔵前	蔵前二丁目	13.63	9	2,020	1.48	5	455	3	1,009	1	556	0	0	0	0	0	0	0	0
	蔵前三丁目	5.19	3	273	0.53	3	273	0	0	0	0	0	0	0	0	0	0	0	0
	蔵前四丁目	9.71	7	1,597	1.64	5	813	2	784	0	0	0	0	0	0	0	0	0	0
	三筋一丁目	5.83	0	0	0.00	0	0	0	0	0	0	0	0	0	0	0	0	0	0
	三筋二丁目	5.53	0	0	0.00	0	0	0	0	0	0	0	0	0	0	0	0	0	0
	鳥越一丁目	5.19	0	0	0.00	0	0	0	0	0	0	0	0	0	0	0	0	0	0
	鳥越二丁目	5.19	3	1,133	2.18	1	180	1	383	1	571	0	0	0	0	0	0	0	0
	小島一丁目	4.22	0	0	0.00	0	0	0	0	0	0	0	0	0	0	0	0	0	0
	小島二丁目	6.07	2	478	0.79	1	121	1	357	0	0	0	0	0	0	0	0	0	0
	小計	60.56	24	5,501	0.91	15	1,843	7	2,532	2	1,127	0	0	0	0	0	0	0	0
4.寿	寿一丁目	6.41	7	1,475	2.30	6	1,037	1	439	0	0	0	0	0	0	0	0	0	0
	寿二丁目	4.37	5	1,300	2.97	3	644	2	655	0	0	0	0	0	0	0	0	0	0
	寿三丁目	6.49	1	223	0.34	1	223	0	0	0	0	0	0	0	0	0	0	0	0
	寿四丁目	3.63	0	0	0.00	0	0	0	0	0	0	0	0	0	0	0	0	0	0
	元浅草一丁目	7.17	1	120	0.17	1	120	0	0	0	0	0	0	0	0	0	0	0	0
	元浅草二丁目	4.25	4	581	1.37	4	581	0	0	0	0	0	0	0	0	0	0	0	0
	元浅草三丁目	7.31	5	1,040	1.42	4	726	1	314	0	0	0	0	0	0	0	0	0	0
	元浅草四丁目	5.16	5	1,050	2.03	5	1,050	0	0	0	0	0	0	0	0	0	0	0	0
	駒形一丁目	4.54	0	0	0.00	0	0	0	0	0	0	0	0	0	0	0	0	0	0
	駒形二丁目	7.35	1	155	0.21	1	155	0	0	0	0	0	0	0	0	0	0	0	0
小計	56.68	29	5,944	1.05	25	4,536	4	1,408	0	0	0	0	0	0	0	0	0	0	
5.西浅草	西浅草一丁目	7.20	5	927	1.29	5	927	0	0	0	0	0	0	0	0	0	0	0	0
	西浅草二丁目	7.67	4	723	0.94	4	723	0	0	0	0	0	0	0	0	0	0	0	0
	西浅草三丁目	12.30	16	6,156	5.00	10	1,704	4	1,673	1	648	1	2,130	0	0	0	0	0	0
	松が谷一丁目	6.60	6	2,595	3.93	4	568	1	338	0	0	1	1,688	0	0	0	0	0	0
	松が谷二丁目	8.11	7	1,860	2.29	5	743	0	0	1	50	1	1,066	0	0	0	0	0	0
	松が谷三丁目	8.25	9	2,744	3.33	6	1,359	2	785	1	600	0	0	0	0	0	0	0	0
	松が谷四丁目	5.64	1	104	0.19	1	104	0	0	0	0	0	0	0	0	0	0	0	0
	小計	55.77	48	15,109	2.71	35	6,129	7	2,797	3	1,299	3	4,885	0	0	0	0	0	0
6.浅草南	浅草一丁目	11.98	0	0	0.00	0	0	0	0	0	0	0	0	0	0	0	0	0	0
	浅草二丁目	20.32	37	26,214	12.90	23	4,047	4	1,667	7	4,386	1	1,256	1	3,231	0	0	1	11,627
	雷門一丁目	5.79	2	889	1.53	1	132	0	0	1	757	0	0	0	0	0	0	0	0
	雷門二丁目	8.47	2	226	0.27	2	226	0	0	0	0	0	0	0	0	0	0	0	0
	花川戸一丁目	11.14	13	6,498	5.83	8	1,290	1	431	2	1,179	2	3,598	0	0	0	0	0	0
	花川戸二丁目	7.49	11	5,794	7.74	7	1,196	1	329	1	534	2	3,735	0	0	0	0	0	0
	小計	65.19	65	39,620	6.08	41	6,890	6	2,427	11	6,857	5	8,589	1	3,231	0	0	1	11,627

【町丁目別規模別樹林地数（2）】

ゾーン	町丁目名	町丁目面積 (ha)	樹林合計			100～300㎡		300～500㎡		500～1000㎡		1000～3000㎡		3000～5000㎡		5000～10000㎡		10,000㎡以上	
			箇所数	面積 (㎡)	面積率 (%)	箇所数	面積 (㎡)	箇所数	面積 (㎡)	箇所数	面積 (㎡)	箇所数	面積 (㎡)	箇所数	面積 (㎡)	箇所数	面積 (㎡)	箇所数	面積 (㎡)
7.浅草北	浅草三丁目	9.70	4	618	0.64	4	618	0	0	0	0	0	0	0	0	0	0	0	0
	浅草四丁目	11.11	7	3,139	2.82	4	786	1	378	1	630	1	1,345	0	0	0	0	0	0
	浅草五丁目	15.74	4	735	0.47	4	735	0	0	0	0	0	0	0	0	0	0	0	0
	浅草六丁目	12.93	6	2,015	1.56	2	384	3	1,111	1	521	0	0	0	0	0	0	0	0
	小計	49.49	21	6,507	1.31	14	2,522	4	1,488	2	1,151	1	1,345	0	0	0	0	0	0
8.今戸	今戸一丁目	17.89	24	14,771	8.26	15	2,408	1	374	3	2,155	4	6,925	1	2,910	0	0	0	0
	今戸二丁目	16.36	9	3,223	1.97	5	950	2	740	1	750	0	0	1	783	0	0	0	0
	浅草七丁目	9.65	19	13,913	14.42	9	1,453	1	353	5	2,546	3	6,375	1	3,185	0	0	0	0
	東浅草一丁目	5.68	5	367	0.65	1	229	3	53	1	86	0	0	0	0	0	0	0	0
	小計	49.58	57	32,275	6.51	30	5,041	7	1,520	10	5,537	7	13,299	3	6,877	0	0	0	0
9.清川	清川一丁目	11.77	12	2,330	1.98	10	1,510	2	821	0	0	0	0	0	0	0	0	0	0
	清川二丁目	13.37	10	3,206	2.40	8	1,560	1	467	0	0	1	1,180	0	0	0	0	0	0
	日本堤一丁目	8.62	0	0	0.00	0	0	0	0	0	0	0	0	0	0	0	0	0	0
	日本堤二丁目	10.47	2	362	0.35	2	362	0	0	0	0	0	0	0	0	0	0	0	0
	橋場一丁目	15.70	11	1,596	1.02	11	1,596	0	0	0	0	0	0	0	0	0	0	0	0
	橋場二丁目	11.34	12	2,573	2.27	10	1,414	1	483	1	677	0	0	0	0	0	0	0	0
	東浅草二丁目	8.51	4	955	1.12	3	538	1	417	0	0	0	0	0	0	0	0	0	0
	小計	79.79	51	11,023	1.38	44	6,979	5	2,187	1	677	1	1,180	0	0	0	0	0	0
10.千束	千束三丁目	12.38	5	1,376	1.11	3	529	2	847	0	0	0	0	0	0	0	0	0	0
	千束四丁目	12.42	4	1,487	1.20	3	320	0	0	0	0	1	1,167	0	0	0	0	0	0
	三ノ輪一丁目	8.76	6	1,398	1.60	5	763	0	0	1	635	0	0	0	0	0	0	0	0
	三ノ輪二丁目	4.42	5	525	1.19	5	525	0	0	0	0	0	0	0	0	0	0	0	0
	竜泉三丁目	11.31	2	298	0.26	2	298	0	0	0	0	0	0	0	0	0	0	0	0
	小計	49.29	22	5,084	1.03	18	2,434	2	847	1	635	1	1,167	0	0	0	0	0	0
11.竜泉	竜泉一丁目	8.62	4	1,639	1.90	2	293	0	0	2	1,346	0	0	0	0	0	0	0	0
	竜泉二丁目	7.58	4	731	0.96	4	731	0	0	0	0	0	0	0	0	0	0	0	0
	千束一丁目	5.85	3	2,165	3.70	0	0	1	300	1	832	1	1,032	0	0	0	0	0	0
	千束二丁目	6.29	1	51	0.08	1	51	0	0	0	0	0	0	0	0	0	0	0	0
	入谷一丁目	9.48	2	262	0.28	2	262	0	0	0	0	0	0	0	0	0	0	0	0
	入谷二丁目	8.35	2	329	0.39	2	329	0	0	0	0	0	0	0	0	0	0	0	0
	小計	46.19	16	5,176	1.12	11	1,666	1	300	3	2,178	1	1,032	0	0	0	0	0	0
12.根岸	根岸一丁目	7.85	6	3,595	4.58	3	465	1	331	1	878	1	1,920	0	0	0	0	0	0
	根岸二丁目	9.29	8	1,975	2.13	4	558	2	656	0	0	2	761	0	0	0	0	0	0
	根岸三丁目	14.77	14	5,847	3.96	10	1,714	0	0	2	1,266	2	2,868	0	0	0	0	0	0
	根岸四丁目	8.93	8	2,012	2.25	5	738	2	771	1	502	0	0	0	0	0	0	0	0
	根岸五丁目	9.91	5	628	0.63	4	616	0	0	1	12	0	0	0	0	0	0	0	0
	下谷二丁目	8.67	5	1,890	2.18	3	612	1	327	1	951	0	0	0	0	0	0	0	0
	下谷三丁目	7.42	6	2,255	3.04	3	488	2	714	0	0	1	1,053	0	0	0	0	0	0
	小計	66.84	52	18,202	2.72	32	5,192	8	2,799	6	3,609	6	6,602	0	0	0	0	0	0
13.谷中東	谷中七丁目	21.64	81	42,350	19.57	51	9,019	14	4,957	7	4,177	4	5,605	4	13,549	1	5,043	0	0
	上野桜木一丁目	15.10	44	26,231	17.38	23	3,413	6	1,920	5	1,807	6	3,806	2	6,402	1	8,230	1	652
	上野桜木二丁目	7.74	19	5,413	6.99	11	1,328	3	803	3	1,092	1	737	1	1,453	0	0	0	0
	小計	44.48	144	73,995	16.64	85	13,760	23	7,681	15	7,076	11	10,148	7	21,404	2	13,273	1	652
14.谷中西	谷中一丁目	7.58	25	12,628	16.65	17	2,498	3	1,085	1	566	3	3,918	1	4,561	0	0	0	0
	谷中二丁目	8.11	21	5,756	7.09	17	2,083	2	766	0	0	1	2,907	1	0	0	0	0	0
	谷中三丁目	11.09	10	1,335	1.20	10	1,335	0	0	0	0	0	0	0	0	0	0	0	0
	谷中四丁目	6.49	15	3,549	5.46	9	1,004	2	485	3	2,056	1	5	0	0	0	0	0	0
	谷中五丁目	9.26	12	6,721	7.26	8	1,264	1	364	2	1,553	0	0	1	3,540	0	0	0	0
	谷中六丁目	3.99	10	2,889	7.25	7	1,258	1	321	2	1,310	0	0	0	0	0	0	0	0
	池之端三丁目	2.84	11	2,009	7.07	7	1,030	2	508	1	465	0	0	0	0	0	0	1	6
	池之端四丁目	6.39	10	857	1.34	5	470	2	336	0	0	3	50	0	0	0	0	0	0
	小計	55.76	114	35,744	6.41	80	10,942	13	3,864	9	5,951	8	6,880	3	8,101	0	0	1	6

【町丁目別規模別樹林地数（3）】

ゾーン	町丁目名	町丁目面積 (ha)	樹林合計			100～300㎡		300～500㎡		500～1000㎡		1000～3000㎡		3000～5000㎡		5000～10000㎡		10,000㎡以上	
			箇所数	面積 (㎡)	面積率 (%)	箇所数	面積 (㎡)	箇所数	面積 (㎡)	箇所数	面積 (㎡)	箇所数	面積 (㎡)	箇所数	面積 (㎡)	箇所数	面積 (㎡)	箇所数	面積 (㎡)
15.上野	上野一丁目	5.03	3	386	0.77	3	386	0	0	0	0	0	0	0	0	0	0	0	0
	上野二丁目	3.95	7	303	0.77	2	134	1	33	4	136	0	0	0	0	0	0	0	0
	上野三丁目	7.38	0	0	0.00	0	0	0	0	0	0	0	0	0	0	0	0	0	0
	上野四丁目	4.56	1	9	0.02	0	0	0	0	0	0	1	9	0	0	0	0	0	0
	上野五丁目	8.61	0	0	0.00	0	0	0	0	0	0	0	0	0	0	0	0	0	0
	上野六丁目	6.23	0	0	0.00	0	0	0	0	0	0	0	0	0	0	0	0	0	0
	秋葉原	1.89	3	326	1.73	3	326	0	0	0	0	0	0	0	0	0	0	0	0
小計	37.65	14	1,023	0.27	8	845	1	33	4	136	1	9	0	0	0	0	0	0	
16.東上野	東上野一丁目	8.69	0	0	0.00	0	0	0	0	0	0	0	0	0	0	0	0	0	0
	東上野二丁目	8.49	4	1,953	2.30	2	314	0	0	1	548	1	1,091	0	0	0	0	0	0
	東上野三丁目	9.16	2	1,054	1.15	1	118	0	0	1	935	0	0	0	0	0	0	0	0
	小計	26.34	6	3,007	1.14	3	433	0	0	2	1,483	1	1,091	0	0	0	0	0	0
17.北上野	北上野一丁目	4.81	0	0	0.00	0	0	0	0	0	0	0	0	0	0	0	0	0	0
	北上野二丁目	9.61	3	1,115	1.16	1	117	1	360	1	638	0	0	0	0	0	0	0	0
	東上野四丁目	9.70	3	318	0.33	3	318	0	0	0	0	0	0	0	0	0	0	0	0
	東上野五丁目	7.06	5	1,938	2.75	3	410	1	432	0	0	1	1,096	0	0	0	0	0	0
	東上野六丁目	9.99	8	2,094	2.10	5	794	2	761	1	540	0	0	0	0	0	0	0	0
	上野七丁目	20.90	27	4,694	2.25	19	1,623	3	1,433	4	1,249	1	388	0	0	0	0	0	0
	下谷一丁目	6.43	11	1,641	2.55	11	1,641	0	0	0	0	0	0	0	0	0	0	0	0
小計	68.50	57	11,800	1.72	42	4,904	7	2,986	6	2,427	2	1,484	0	0	0	0	0	0	
18.池之端	池之端一丁目	5.87	7	15,408	26.26	5	930	0	0	1	524	0	0	0	0	0	0	1	13,954
	池之端二丁目	7.82	16	2,948	3.77	14	2,267	2	681	0	0	0	0	0	0	0	0	0	0
	小計	13.69	23	18,356	13.41	19	3,197	2	681	1	524	0	0	0	0	0	0	1	13,954
19.上野公園	上野公園	82.29	219	291,822	35.46	120	19,986	25	8,993	41	26,796	21	30,861	4	11,582	5	39,993	3	153,611
	小計	82.29	219	291,822	35.46	120	19,986	25	8,993	41	26,796	21	30,861	4	11,582	5	39,993	3	153,611
台東区合計		1,008.00	1,000	591,960	5.87	649	101,750	124	43,373	125	72,366	70	90,159	18	51,195	7	53,267	7	179,850

※樹林地が複数の町丁目にまたがる場合、それぞれの町丁目目で箇所数をカウントしている。そのため、ゾーンごとの小計及び区全体の樹林地の箇所数は、本文中の表 5-1 や表 5-3 と一致しない。

3.2 町丁目別土地利用別樹林地面積

【町丁目別土地利用別樹林地面積（1）】

ゾーン	町丁目名	町丁目面積 (ha)	土地利用別樹林地面積 (㎡)										合計
			公園	学校	公共施設	寺社	個人宅	集合住宅	宿泊施設	事業所	道路	その他	
1.浅草橋	浅草橋一丁目	8.22	156	0	0	259	0	0	0	67	23	41	546
	浅草橋二丁目	7.32	0	0	0	0	0	0	0	0	21	0	21
	浅草橋三丁目	6.17	0	0	0	0	0	0	0	0	0	0	0
	浅草橋四丁目	3.32	0	0	0	0	0	0	0	0	0	0	0
	浅草橋五丁目	8.78	816	1,571	0	245	13	65	0	88	58	0	2,857
	柳橋一丁目	10.44	0	0	0	0	0	0	0	0	0	0	0
	柳橋二丁目	8.36	12	0	0	0	0	259	0	833	91	0	1,195
	蔵前一丁目	9.29	175	928	0	994	110	0	0	202	351	236	2,996
小計	61.90	1,159	2,499	0	1,499	123	324	0	1,189	545	277	7,615	
2.台東	台東一丁目	10.23	0	0	0	0	0	156	0	1	0	0	158
	台東二丁目	9.12	0	0	0	0	17	92	0	0	83	17	210
	台東三丁目	8.94	0	0	0	0	0	0	0	0	0	0	0
	台東四丁目	9.72	3,102	266	0	36	17	0	0	0	369	0	3,789
	小計	38.01	3,102	266	0	36	33	248	0	1	453	17	4,157
3.蔵前	蔵前二丁目	13.63	510	0	74	0	0	95	0	223	367	752	2,020
	蔵前三丁目	5.19	0	0	0	199	22	0	0	13	32	7	273
	蔵前四丁目	9.71	992	0	0	93	57	0	0	14	441	0	1,597
	三筋一丁目	5.83	0	0	0	0	0	0	0	0	0	0	0
	三筋二丁目	5.53	0	0	0	0	0	0	0	0	0	0	0
	鳥越一丁目	5.19	0	0	0	0	0	0	0	0	0	0	0
	鳥越二丁目	5.19	0	0	0	806	63	0	0	0	264	0	1,133
	小島一丁目	4.22	0	0	0	0	0	0	0	0	0	0	0
	小島二丁目	6.07	248	101	0	3	0	0	0	0	126	0	478
小計	60.56	1,750	101	74	1,101	142	95	0	250	1,229	759	5,501	
4.寿	寿一丁目	6.41	125	0	1	892	44	3	0	92	225	94	1,475
	寿二丁目	4.37	72	0	0	981	26	71	0	9	76	65	1,300
	寿三丁目	6.49	164	0	0	0	9	0	0	18	33	0	223
	寿四丁目	3.63	0	0	0	0	0	0	0	0	0	0	0
	元浅草一丁目	7.17	0	107	0	0	0	0	0	0	14	0	120
	元浅草二丁目	4.25	19	0	0	343	131	8	0	10	22	47	581
	元浅草三丁目	7.31	105	295	0	530	8	7	0	1	80	13	1,040
	元浅草四丁目	5.16	3	0	0	886	33	0	0	80	26	22	1,051
	駒形一丁目	4.54	0	0	0	0	0	0	0	0	0	0	0
	駒形二丁目	7.35	155	0	0	0	0	0	0	0	0	0	155
小計	56.68	642	402	1	3,633	251	89	0	210	476	241	5,945	
5.西浅草	西浅草一丁目	7.20	48	0	7	657	53	8	0	26	9	120	927
	西浅草二丁目	7.67	317	0	0	94	0	0	93	38	177	4	723
	西浅草三丁目	12.30	2,211	24	0	1,326	161	1,806	113	89	331	96	6,156
	松が谷一丁目	6.60	1,440	0	0	594	3	0	0	88	336	134	2,595
	松が谷二丁目	8.11	21	0	0	1,106	154	90	0	32	406	51	1,860
	松が谷三丁目	8.25	1,227	0	0	895	131	67	0	65	314	45	2,744
	松が谷四丁目	5.64	84	0	0	0	0	8	0	12	1	0	104
	小計	55.77	5,347	24	7	4,671	502	1,979	206	350	1,573	449	15,109
6.浅草南	浅草一丁目	11.98	0	0	0	0	0	0	0	0	0	0	0
	浅草二丁目	20.32	1,500	57	5	20,318	123	2	0	1,150	1,304	1,755	26,214
	雷門一丁目	5.79	323	362	0	0	127	0	0	15	61	1	889
	雷門二丁目	8.47	91	0	0	0	103	0	0	9	22	1	226
	花川戸一丁目	11.14	5,224	264	0	0	0	0	0	0	1,009	1	6,498
	花川戸二丁目	7.49	5,657	0	0	0	0	32	0	54	51	0	5,794
	小計	65.19	12,794	683	5	20,318	353	34	0	1,228	2,448	1,757	39,620

【町丁目別土地利用別樹林地面積（2）】

ゾーン	町丁目名	町丁目面積 (ha)	土地利用別樹林地面積 (㎡)										
			公園	学校	公共施設	寺社	個人宅	集合住宅	宿泊施設	事業所	道路	その他	合計
7.浅草北	浅草三丁目	9.70	0	0	0	0	106	0	0	43	469	0	618
	浅草四丁目	11.11	2,215	229	178	0	179	63	0	69	206	0	3,139
	浅草五丁目	15.74	200	0	0	203	127	4	0	14	185	2	735
	浅草六丁目	12.93	1,399	0	0	61	0	19	0	86	410	39	2,015
	小計	49.49	3,814	229	178	264	412	85	0	213	1,270	42	6,507
8.今戸	今戸一丁目	17.89	11,705	0	194	797	51	39	0	19	1,713	254	14,771
	今戸二丁目	16.36	650	565	0	1,339	258	31	0	38	342	0	3,223
	浅草七丁目	9.65	9,910	0	0	2,924	121	0	0	0	845	114	13,913
	東浅草一丁目	5.68	0	0	0	0	85	0	0	129	138	16	367
	小計	49.58	22,265	565	194	5,060	515	70	0	185	3,038	383	32,275
9.清川	清川一丁目	11.77	1,110	358	5	353	59	0	0	52	338	55	2,330
	清川二丁目	13.37	1,069	0	0	749	3	163	139	346	449	288	3,206
	日本堤一丁目	8.62	0	0	0	0	0	0	0	0	0	0	0
	日本堤二丁目	10.47	105	0	0	0	15	0	0	7	50	185	362
	橋場一丁目	15.70	1,065	0	94	273	65	1	0	15	75	8	1,596
	橋場二丁目	11.34	987	0	0	250	127	475	0	137	379	218	2,573
	東浅草二丁目	8.51	98	447	0	189	0	0	0	1	220	0	955
	小計	79.79	4,434	805	99	1,815	270	639	139	558	1,511	755	11,023
10.千束	千束三丁目	12.38	531	0	0	339	91	31	0	127	154	104	1,376
	千束四丁目	12.42	1,025	0	0	0	74	244	0	1	143	0	1,487
	三ノ輪一丁目	8.76	935	99	0	97	1	0	0	0	267	0	1,398
	三ノ輪二丁目	4.42	164	0	15	0	20	104	0	0	98	125	525
	竜泉三丁目	11.31	150	0	0	0	127	1	0	0	20	0	298
	小計	49.29	2,804	99	15	436	312	381	0	127	682	229	5,084
11.竜泉	竜泉一丁目	8.62	512	0	0	746	129	0	0	136	115	2	1,639
	竜泉二丁目	7.58	113	200	0	305	0	0	0	55	58	0	731
	千束一丁目	5.85	0	2,077	0	0	1	4	0	11	67	4	2,165
	千束二丁目	6.29	0	0	0	0	0	0	0	0	51	0	51
	入谷一丁目	9.48	32	0	0	208	0	0	0	0	22	0	262
	入谷二丁目	8.35	0	94	0	0	93	0	0	71	70	0	329
	小計	46.19	658	2,372	0	1,259	224	4	0	273	382	6	5,177
12.根岸	根岸一丁目	7.85	663	0	0	427	26	0	17	318	22	2,122	3,595
	根岸二丁目	9.29	0	0	103	0	408	338	1	0	30	1,095	1,975
	根岸三丁目	14.77	419	434	15	3,236	520	353	0	469	366	36	5,847
	根岸四丁目	8.93	859	260	0	173	266	166	0	58	99	130	2,012
	根岸五丁目	9.91	0	0	0	121	140	309	0	12	12	34	628
	下谷二丁目	8.67	191	0	0	841	482	3	0	79	264	29	1,890
	下谷三丁目	7.42	973	304	0	182	26	14	0	21	601	134	2,255
	小計	66.84	3,106	998	118	4,980	1,868	1,183	18	957	1,393	3,581	18,202
13.谷中東	谷中七丁目	21.64	32,978	0	274	2,983	694	124	0	37	4,061	1,198	42,350
	上野桜木一丁目	15.10	13,315	3,356	0	4,697	918	240	0	70	3,606	30	26,231
	上野桜木二丁目	7.74	2,415	73	47	481	246	93	0	70	1,169	819	5,413
	小計	44.48	48,708	3,429	322	8,162	1,858	457	0	177	8,836	2,046	73,995
14.谷中西	谷中一丁目	7.58	4,369	0	2	5,715	1,147	154	0	164	549	529	12,628
	谷中二丁目	8.11	0	64	673	0	2,227	105	0	66	536	2,086	5,756
	谷中三丁目	11.09	240	0	0	363	291	270	0	0	114	57	1,335
	谷中四丁目	6.49	1,140	0	166	1,515	492	20	0	8	121	88	3,549
	谷中五丁目	9.26	4,139	66	114	1,230	553	78	0	4	216	321	6,721
	谷中六丁目	3.99	1,428	0	0	1,356	41	10	0	40	14	0	2,889
	池之端三丁目	2.84	844	0	0	0	191	75	168	484	117	129	2,009
	池之端四丁目	6.39	5	0	0	35	322	317	0	8	170	0	857
	小計	55.76	12,165	130	955	10,214	5,263	1,030	168	774	1,836	3,210	35,744

【町丁目別土地利用別樹林地面積（3）】

ゾーン	町丁目名	町丁目面積 (ha)	土地利用別樹林地面積 (㎡)										合計
			公園	学校	公共施設	寺社	個人宅	集合住宅	宿泊施設	事業所	道路	その他	
15.上野	上野一丁目	5.03	0	301	0	0	0	0	0	27	59	0	386
	上野二丁目	3.95	139	0	21	0	0	4	27	81	30	0	303
	上野三丁目	7.38	0	0	0	0	0	0	0	0	0	0	0
	上野四丁目	4.56	0	0	0	0	0	0	0	0	9	0	9
	上野五丁目	8.61	0	0	0	0	0	0	0	0	0	0	0
	上野六丁目	6.23	0	0	0	0	0	0	0	0	0	0	0
	秋葉原	1.89	121	0	0	0	0	0	0	0	205	0	326
	小計	37.65	260	301	21	0	0	4	27	108	302	0	1,023
16.東上野	東上野一丁目	8.69	0	0	0	0	0	0	0	0	0	0	0
	東上野二丁目	8.49	1,107	0	0	0	23	51	0	64	79	630	1,953
	東上野三丁目	9.16	0	0	0	808	0	0	0	58	188	0	1,054
	小計	26.34	1,107	0	0	808	23	51	0	122	266	630	3,007
17.北上野	北上野一丁目	4.81	0	0	0	0	0	0	0	0	0	0	0
	北上野二丁目	9.61	918	0	0	0	0	0	0	43	155	0	1,115
	東上野四丁目	9.70	0	111	0	0	0	0	0	0	207	0	318
	東上野五丁目	7.06	283	0	0	1,128	64	57	0	0	309	98	1,938
	東上野六丁目	9.99	97	0	1	1,293	152	325	0	20	196	10	2,094
	上野七丁目	20.90	0	180	23	0	0	2	5	14	2,878	1,592	4,694
	下谷一丁目	6.43	198	94	0	632	197	56	0	6	457	2	1,641
	小計	68.50	1,496	385	24	3,053	413	440	5	82	4,200	1,702	11,800
18.池之端	池之端一丁目	5.87	10,745	0	1,700	0	22	2,400	0	124	177	239	15,408
	池之端二丁目	7.82	149	149	0	754	387	987	0	132	98	292	2,948
	小計	13.69	10,895	149	1,700	754	409	3,388	0	255	275	531	18,356
19.上野公園	上野公園	82.29	153,794	26,257	57,517	17,017	6	3	0	4,363	22,970	9,896	291,822
	小計	82.29	153,794	26,257	57,517	17,017	6	3	0	4,363	22,970	9,896	291,822
台東区合計		1,008.00	290,299	39,693	61,228	85,078	12,978	10,504	563	11,423	53,684	26,510	591,960

4 屋上緑化調査（本編第6章）の基礎データ

4.1 町丁目別規模別屋上緑化箇所数

【町丁目別規模別屋上緑化箇所数（1）】

ゾーン	町丁目名	屋上緑化合計		1～10㎡		10～20㎡		20～40㎡		40～60㎡		60～80㎡		80～100㎡		100㎡以上	
		箇所数	面積(㎡)	箇所数	面積(㎡)	箇所数	面積(㎡)	箇所数	面積(㎡)	箇所数	面積(㎡)	箇所数	面積(㎡)	箇所数	面積(㎡)	箇所数	面積(㎡)
1.浅草橋	浅草橋一丁目	43	492	30	127	5	62	7	179	0	0	0	0	0	0	1	123
	浅草橋二丁目	38	619	33	108	3	39	1	35	0	0	0	0	0	0	1	437
	浅草橋三丁目	42	318	31	84	6	90	5	143	0	0	0	0	0	0	0	0
	浅草橋四丁目	29	146	25	91	3	34	1	21	0	0	0	0	0	0	0	0
	浅草橋五丁目	46	755	29	135	5	71	8	220	1	58	2	155	0	0	1	117
	柳橋一丁目	25	256	17	75	5	84	2	40	1	57	0	0	0	0	0	0
	柳橋二丁目	39	919	14	69	9	140	7	211	6	286	2	125	1	90	0	0
	蔵前一丁目	13	706	1	2	4	62	1	32	3	171	2	123	0	0	2	316
小計	275	4,211	180	691	40	583	32	880	11	572	6	403	1	90	5	993	
2.台東	台東一丁目	56	856	37	165	10	130	3	87	3	154	1	77	1	86	1	157
	台東二丁目	77	1,067	52	215	12	158	7	196	3	147	1	65	0	0	2	286
	台東三丁目	39	408	27	100	6	85	4	107	1	53	1	63	0	0	0	0
	台東四丁目	50	784	32	118	8	114	5	165	2	96	1	77	1	96	1	119
小計	222	3,114	148	597	36	487	19	555	9	450	4	282	2	182	4	561	
3.蔵前	蔵前二丁目	33	776	11	61	10	160	6	156	3	139	1	66	1	89	1	105
	蔵前三丁目	15	217	9	27	3	35	1	30	1	57	1	68	0	0	0	0
	蔵前四丁目	46	681	30	126	7	98	3	85	2	93	3	195	1	85	0	0
	三筋一丁目	38	542	23	91	7	100	4	105	2	110	2	137	0	0	0	0
	三筋二丁目	40	641	25	100	7	93	6	142	1	47	0	0	0	0	1	259
	鳥越一丁目	41	312	33	118	5	59	2	78	1	57	0	0	0	0	0	0
	鳥越二丁目	17	153	14	63	1	12	1	22	1	55	0	0	0	0	0	0
	小島一丁目	31	402	23	85	2	29	1	22	4	192	1	75	0	0	0	0
	小島二丁目	29	595	15	70	8	107	1	40	2	90	1	78	1	93	1	116
小計	290	4,319	183	740	50	693	25	680	17	840	9	620	3	267	3	480	
4.寿	寿一丁目	37	509	26	111	6	87	4	120	0	0	0	0	0	0	1	191
	寿二丁目	24	263	15	73	6	90	2	48	1	52	0	0	0	0	0	0
	寿三丁目	28	446	13	58	10	137	2	50	0	0	3	201	0	0	0	0
	寿四丁目	22	223	16	59	3	34	1	37	2	93	0	0	0	0	0	0
	元浅草一丁目	59	736	43	196	6	92	8	228	0	0	1	69	0	0	1	151
	元浅草二丁目	24	140	19	73	5	66	0	0	0	0	0	0	0	0	0	0
	元浅草三丁目	36	297	25	87	9	122	1	22	0	0	1	66	0	0	0	0
	元浅草四丁目	35	342	26	100	3	46	4	108	2	89	0	0	0	0	0	0
	駒形一丁目	5	59	3	14	1	12	1	33	0	0	0	0	0	0	0	0
	駒形二丁目	10	103	7	19	2	25	0	0	1	58	0	0	0	0	0	0
小計	280	3,119	193	792	51	713	23	644	6	292	5	336	0	0	2	342	
5.西浅草	西浅草一丁目	26	461	12	62	6	98	6	176	1	49	1	77	0	0	0	0
	西浅草二丁目	57	374	44	135	10	140	2	52	1	47	0	0	0	0	0	0
	西浅草三丁目	70	869	45	178	12	161	10	274	1	49	0	0	1	88	1	119
	松が谷一丁目	22	536	8	39	7	95	5	138	1	50	0	0	0	0	1	214
	松が谷二丁目	40	350	32	125	5	70	1	26	0	0	2	129	0	0	0	0
	松が谷三丁目	42	374	38	137	0	0	1	24	1	50	1	78	1	84	0	0
	松が谷四丁目	48	463	32	117	9	111	5	144	2	90	0	0	0	0	0	0
小計	305	3,426	211	793	49	674	30	834	7	335	4	284	2	172	2	333	
6.浅草南	浅草一丁目	75	1,277	50	226	14	202	6	160	3	142	0	0	1	83	1	463
	浅草二丁目	103	1,639	60	305	23	306	11	321	4	218	2	136	1	95	2	258
	雷門一丁目	27	896	17	82	5	76	3	102	0	0	0	0	0	2	636	
	雷門二丁目	39	450	26	116	8	122	3	80	0	0	2	132	0	0	0	0
	花川戸一丁目	17	186	8	35	8	126	1	25	0	0	0	0	0	0	0	0
	花川戸二丁目	41	327	31	133	5	71	5	124	0	0	0	0	0	0	0	0
	小計	302	4,775	192	897	63	903	29	812	7	360	4	268	2	178	5	1,357

【町丁目別規模別屋上緑化箇所数 (2)】

ゾーン	町丁目名	屋上緑化合計		1~10㎡		10~20㎡		20~40㎡		40~60㎡		60~80㎡		80~100㎡		100㎡以上	
		箇所数	面積(㎡)	箇所数	面積(㎡)	箇所数	面積(㎡)	箇所数	面積(㎡)	箇所数	面積(㎡)	箇所数	面積(㎡)	箇所数	面積(㎡)	箇所数	面積(㎡)
7.浅草北	浅草三丁目	30	569	18	75	4	54	5	147	0	0	2	131	0	0	1	161
	浅草四丁目	55	920	43	155	10	149	1	34	0	0	0	0	0	0	1	583
	浅草五丁目	113	1,352	81	322	15	217	12	349	2	102	0	0	1	84	2	279
	浅草六丁目	56	464	43	169	7	127	5	126	1	42	0	0	0	0	0	0
	小計	254	3,305	185	720	36	547	23	656	3	144	2	131	1	84	4	1,022
8.今戸	今戸一丁目	28	536	17	82	3	37	2	46	4	222	1	62	1	86	0	0
	今戸二丁目	51	687	34	141	8	100	5	146	1	53	2	141	0	0	1	105
	浅草七丁目	13	87	9	32	3	32	1	24	0	0	0	0	0	0	0	0
	東浅草一丁目	24	329	17	78	4	56	0	0	2	100	0	0	1	95	0	0
	小計	116	1,639	77	333	18	224	8	216	7	375	3	203	2	181	1	105
9.清川	清川一丁目	68	649	46	185	16	218	3	92	3	155	0	0	0	0	0	0
	清川二丁目	29	225	21	86	7	107	1	31	0	0	0	0	0	0	0	0
	日本堤一丁目	39	342	31	107	5	77	0	0	2	90	1	69	0	0	0	0
	日本堤二丁目	61	596	45	161	9	116	3	89	2	95	2	135	0	0	0	0
	橋場一丁目	53	1,089	33	139	7	90	5	137	4	187	2	144	1	83	1	309
	橋場二丁目	23	149	20	84	1	10	2	55	0	0	0	0	0	0	0	0
	東浅草二丁目	78	486	69	241	4	64	3	67	2	114	0	0	0	0	0	0
	小計	351	3,535	265	1,003	49	681	17	470	13	641	5	348	1	83	1	309
10.千束	千束三丁目	73	1,065	46	182	17	241	5	155	1	51	2	156	1	93	1	188
	千束四丁目	41	385	32	106	4	67	2	55	2	94	1	64	0	0	0	0
	三ノ輪一丁目	49	666	32	109	7	101	5	163	4	211	0	0	1	81	0	0
	三ノ輪二丁目	14	122	11	32	1	16	2	73	0	0	0	0	0	0	0	0
	竜泉三丁目	64	619	50	193	6	86	5	138	2	99	0	0	0	0	1	102
	小計	241	2,857	171	623	35	511	19	585	9	455	3	219	2	174	2	290
11.竜泉	竜泉一丁目	68	631	56	174	6	77	2	52	0	0	3	219	0	0	1	110
	竜泉二丁目	45	701	33	129	4	55	2	41	2	106	2	132	1	83	1	154
	千束一丁目	35	382	24	109	4	46	5	143	2	84	0	0	0	0	0	0
	千束二丁目	39	289	31	86	6	90	1	37	0	0	1	77	0	0	0	0
	入谷一丁目	45	611	26	124	10	142	6	158	2	102	0	0	1	84	0	0
	入谷二丁目	87	763	75	305	6	89	3	70	0	0	1	78	1	87	1	135
	小計	319	3,377	245	927	36	499	19	501	6	292	7	505	3	254	3	400
12.根岸	根岸一丁目	21	362	12	56	3	50	3	78	1	45	2	133	0	0	0	0
	根岸二丁目	37	559	20	76	9	131	6	185	0	0	1	78	1	89	0	0
	根岸三丁目	37	784	20	97	3	51	7	183	2	84	4	283	1	87	0	0
	根岸四丁目	10	118	7	45	2	25	0	0	1	48	0	0	0	0	0	0
	根岸五丁目	34	423	22	82	5	66	5	132	1	43	0	0	1	99	0	0
	下谷二丁目	19	281	12	56	2	31	3	82	1	49	1	63	0	0	0	0
	下谷三丁目	35	683	21	113	5	71	5	149	0	0	3	212	0	0	1	138
	小計	193	3,210	114	525	29	426	29	809	6	268	11	769	3	274	1	138
13.谷中東	谷中七丁目	21	256	12	49	4	57	4	104	1	45	0	0	0	0	0	0
	上野桜木一丁目	19	214	12	47	3	43	3	67	1	56	0	0	0	0	0	0
	上野桜木二丁目	14	207	7	32	4	58	2	70	1	48	0	0	0	0	0	0
	小計	54	677	31	128	11	158	9	241	3	149	0	0	0	0	0	0
14.谷中西	谷中一丁目	22	175	16	92	5	62	1	21	0	0	0	0	0	0	0	0
	谷中二丁目	16	283	9	45	2	28	4	115	0	0	0	0	1	96	0	0
	谷中三丁目	42	654	17	75	13	193	8	195	3	128	1	63	0	0	0	0
	谷中四丁目	8	136	3	14	2	31	2	47	1	45	0	0	0	0	0	0
	谷中五丁目	16	104	14	55	1	18	1	31	0	0	0	0	0	0	0	0
	谷中六丁目	0	0	0	0	0	0	0	0	0	0	0	0	0	0	0	0
	池之端三丁目	15	429	9	48	1	15	2	61	2	106	0	0	0	0	1	199
	池之端四丁目	29	464	15	59	7	96	5	138	1	44	0	0	0	0	1	127
	小計	148	2,244	83	386	31	443	23	608	7	323	1	63	1	96	2	326

【町丁目別規模別屋上緑化箇所数(3)】

ゾーン	町丁目名	屋上緑化合計		1～10㎡		10～20㎡		20～40㎡		40～60㎡		60～80㎡		80～100㎡		100㎡以上	
		箇所数	面積(㎡)	箇所数	面積(㎡)	箇所数	面積(㎡)	箇所数	面積(㎡)	箇所数	面積(㎡)	箇所数	面積(㎡)	箇所数	面積(㎡)	箇所数	面積(㎡)
15.上野	上野一丁目	32	945	24	78	1	11	3	87	0	0	1	76	0	0	3	694
	上野二丁目	13	206	7	25	1	13	4	111	1	56	0	0	0	0	0	0
	上野三丁目	52	1,049	32	125	12	160	2	51	3	156	1	62	0	0	2	496
	上野四丁目	5	303	2	11	0	0	0	0	0	0	1	70	0	0	2	221
	上野五丁目	34	273	28	111	4	66	1	25	0	0	1	71	0	0	0	0
	上野六丁目	25	180	21	98	2	32	2	49	0	0	0	0	0	0	0	0
	秋葉原	19	464	6	26	8	113	2	47	1	50	0	0	0	0	2	229
	小計	180	3,420	120	475	28	395	14	370	5	261	4	279	0	0	9	1,640
16.東上野	東上野一丁目	75	601	63	252	8	122	0	0	3	150	1	77	0	0	0	0
	東上野二丁目	58	930	42	144	5	76	8	240	1	48	0	0	0	0	2	421
	東上野三丁目	80	824	64	255	7	101	6	184	0	0	0	0	2	171	1	113
	小計	213	2,355	169	651	20	299	14	424	4	198	1	77	2	171	3	534
17.北上野	北上野一丁目	12	167	7	37	1	19	4	112	0	0	0	0	0	0	0	0
	北上野二丁目	31	403	21	115	4	61	3	79	2	85	1	62	0	0	0	0
	東上野四丁目	19	650	9	31	2	35	2	60	2	108	1	80	0	0	3	335
	東上野五丁目	22	512	11	61	5	70	1	25	2	88	1	64	1	89	1	116
	東上野六丁目	72	854	46	153	13	172	10	280	2	99	0	0	0	0	1	149
	上野七丁目	24	594	7	47	4	56	11	277	1	52	0	0	0	0	1	162
	下谷一丁目	17	296	9	54	2	23	5	163	1	56	0	0	0	0	0	0
	小計	197	3,476	110	498	31	436	36	996	10	487	3	206	1	89	6	763
18.池之端	池之端一丁目	20	891	3	11	2	32	6	167	5	236	1	67	0	0	3	379
	池之端二丁目	36	689	24	97	5	77	3	81	0	0	3	194	0	0	1	241
	小計	56	1,581	27	108	7	109	9	247	5	236	4	261	0	0	4	619
19.上野公園	上野公園	78	2,000	50	144	8	105	11	383	2	85	1	72	0	0	6	1,210
	小計	78	2,000	50	144	8	105	11	383	2	85	1	72	0	0	6	1,210
台東区合計		4,074	56,640	2,754	11,030	628	8,889	389	10,913	137	6,762	77	5,327	26	2,296	63	11,423

※屋上緑化が複数の町丁目にまたがる場合、それぞれの町丁目別で箇所数をカウントしている。そのため、ゾーンごとの小計及び区全体の屋上緑化の箇所数は、本文中の表 6-1 の値と一致しない。

4.2 町丁目別土地利用別屋上緑化箇所数

【町丁目別土地利用別屋上緑化箇所数（1）】

ゾーン	町丁目名	公園		学校		公共施設		寺社		個人宅		集合住宅		宿泊施設		事業所		道路		その他		屋上緑化計	
		箇所数	面積 (㎡)	箇所数	面積 (㎡)	箇所数	面積 (㎡)	箇所数	面積 (㎡)	箇所数	面積 (㎡)	箇所数	面積 (㎡)	箇所数	面積 (㎡)	箇所数	面積 (㎡)	箇所数	面積 (㎡)	箇所数	面積 (㎡)	箇所数	面積 (㎡)
1.浅草橋	浅草橋一丁目	0	0	0	0	0	0	0	0	0	8	108	5	44	33	339	1	0	1	0	48	492	
	浅草橋二丁目	0	0	2	441	0	0	0	0	9	22	1	2	0	0	26	148	4	5	0	0	42	619
	浅草橋三丁目	0	0	0	0	0	0	1	1	6	25	9	100	1	17	28	172	4	1	1	1	50	318
	浅草橋四丁目	0	0	0	0	0	0	0	0	6	18	4	46	0	0	22	82	1	0	0	0	33	146
	浅草橋五丁目	0	0	3	230	0	0	0	0	5	13	16	236	0	0	32	253	2	0	3	22	61	755
	柳橋一丁目	0	0	0	0	0	0	0	0	4	12	2	59	0	0	22	168	2	0	1	17	31	256
	柳橋二丁目	0	0	0	0	0	0	1	8	2	36	16	386	1	90	21	285	1	15	2	100	44	919
	蔵前一丁目	0	0	5	336	0	0	0	0	0	0	3	95	0	0	7	191	0	0	1	84	16	706
	小計	0	0	10	1,007	0	0	2	9	32	127	59	1,033	7	151	191	1,638	15	22	9	225	325	4,211
2.台東	台東一丁目	0	0	0	0	1	51	0	0	11	90	5	143	0	0	42	491	5	4	8	77	72	856
	台東二丁目	0	0	0	0	0	0	0	0	9	40	24	350	0	0	54	623	4	4	8	50	99	1,067
	台東三丁目	0	0	0	0	2	48	0	0	8	20	5	96	0	0	30	226	7	18	0	0	52	408
	台東四丁目	0	0	1	34	0	0	0	0	8	47	10	252	0	0	33	420	1	0	1	31	54	784
	小計	0	0	1	34	3	100	0	0	36	196	44	840	0	0	159	1,760	17	25	17	159	277	3,114
3.蔵前	蔵前二丁目	0	0	0	0	1	55	0	0	1	10	6	253	0	0	21	361	2	2	5	95	36	776
	蔵前三丁目	0	0	0	0	0	0	2	68	2	4	4	90	0	0	10	55	0	0	0	0	18	217
	蔵前四丁目	0	0	0	0	0	0	0	0	8	112	12	312	0	0	27	224	2	6	5	27	54	681
	三筋一丁目	0	0	0	0	0	0	0	0	3	3	11	248	0	0	30	265	1	0	4	25	49	542
	三筋二丁目	0	0	0	0	1	259	0	0	11	138	7	81	0	0	24	159	2	0	3	4	48	641
	鳥越一丁目	0	0	0	0	0	0	0	0	13	43	8	119	0	0	24	126	7	5	4	19	56	312
	鳥越二丁目	0	0	0	0	0	0	0	0	2	8	4	65	0	0	14	71	2	9	0	0	22	153
	小島一丁目	0	0	0	0	0	0	1	0	9	26	8	237	0	0	18	125	4	8	2	6	42	402
	小島二丁目	0	0	1	8	0	0	0	0	12	138	1	2	0	0	15	431	7	3	3	13	39	595
小計	0	0	1	8	2	313	3	68	61	483	61	1,407	0	0	183	1,818	27	32	26	189	364	4,319	
4.寿	寿一丁目	0	0	0	0	0	0	6	108	3	36	8	41	0	0	18	111	2	0	3	214	40	509
	寿二丁目	0	0	0	0	0	0	1	0	7	45	10	116	0	0	13	102	1	0	0	0	32	263
	寿三丁目	0	0	0	0	0	0	0	0	6	48	13	172	1	61	11	162	2	2	0	0	33	446
	寿四丁目	0	0	0	0	0	0	1	7	8	25	5	101	0	0	8	90	1	0	0	0	23	223
	元浅草一丁目	0	0	0	0	0	0	0	0	11	50	13	446	0	0	36	240	2	0	0	0	62	736
	元浅草二丁目	0	0	0	0	0	0	0	0	1	1	7	31	0	0	16	106	1	0	1	1	26	140
	元浅草三丁目	1	2	0	0	0	0	1	20	6	44	6	112	0	0	23	119	4	1	1	0	42	297
	元浅草四丁目	0	0	0	0	0	0	0	0	8	33	8	84	0	0	21	175	1	0	3	50	41	342
	駒形一丁目	0	0	0	0	0	0	0	0	1	3	1	12	0	0	3	45	0	0	0	0	5	59
	駒形二丁目	1	3	0	0	0	0	0	0	1	2	3	25	0	0	5	63	1	0	2	9	13	103
小計	2	5	0	0	0	0	9	134	52	288	74	1,141	1	61	154	1,212	15	4	10	273	317	3,119	
5.西浅草	西浅草一丁目	0	0	0	0	5	112	6	119	3	15	6	102	0	0	5	83	1	0	2	30	28	461
	西浅草二丁目	0	0	0	0	0	0	0	0	9	33	6	59	2	6	41	263	2	13	0	0	60	374
	西浅草三丁目	0	0	2	38	0	0	0	0	14	72	24	267	10	234	31	253	2	0	3	5	86	869
	松が谷一丁目	0	0	5	268	0	0	0	0	1	0	3	63	0	0	11	136	1	1	4	69	25	536
	松が谷二丁目	0	0	0	0	0	0	0	0	16	71	5	155	0	0	22	120	2	2	2	2	47	350
	松が谷三丁目	0	0	0	0	0	0	0	0	9	28	5	60	0	0	33	284	2	0	1	1	50	374
	松が谷四丁目	0	0	0	0	0	0	0	0	12	53	21	249	0	0	21	148	3	13	1	0	58	463
小計	0	0	7	305	5	112	6	119	64	271	70	955	12	240	164	1,287	13	29	13	107	354	3,426	
6.浅草南	浅草一丁目	0	0	0	0	2	19	0	0	5	38	4	56	5	134	62	1,020	7	10	3	1	88	1,277
	浅草二丁目	0	0	0	0	1	30	8	45	3	21	6	214	43	753	41	519	5	2	10	54	117	1,639
	雷門一丁目	0	0	3	296	1	364	0	0	5	65	2	15	0	0	20	156	0	0	0	0	31	896
	雷門二丁目	0	0	0	0	0	0	0	0	5	65	4	157	2	26	30	201	1	1	0	0	42	450
	花川戸一丁目	0	0	0	0	0	0	0	0	0	9	88	0	0	8	35	1	1	5	62	23	186	
	花川戸二丁目	0	0	0	0	0	0	0	0	9	48	10	73	0	0	26	188	0	0	2	19	47	327
小計	0	0	3	296	4	413	8	45	27	236	35	603	50	913	187	2,120	14	13	20	136	348	4,775	

【町丁目別土地利用別屋上緑化箇所数（2）】

ゾーン	町丁目名	公園		学校		公共施設		寺社		個人宅		集合住宅		宿泊施設		事業所		道路		その他		屋上緑化計		
		箇所数	面積(m ²)	箇所数	面積(m ²)	箇所数	面積(m ²)	箇所数	面積(m ²)	箇所数	面積(m ²)	箇所数	面積(m ²)	箇所数	面積(m ²)	箇所数	面積(m ²)	箇所数	面積(m ²)	箇所数	面積(m ²)	箇所数	面積(m ²)	
7.浅草北	浅草三丁目	0	0	0	0	0	0	0	0	9	49	14	370	0	0	11	138	1	12	0	0	35	569	
	浅草四丁目	0	0	1	583	1	10	0	0	11	76	4	47	0	0	37	195	2	0	3	10	59	920	
	浅草五丁目	0	0	0	0	0	0	0	0	48	301	19	324	1	8	49	574	4	1	4	145	125	1,352	
	浅草六丁目	0	0	0	0	0	0	0	0	12	139	12	129	0	0	37	193	2	3	1	0	64	464	
	小計	0	0	1	583	1	10	0	0	80	565	49	869	1	8	134	1,101	9	16	8	155	283	3,305	
8.今戸	今戸一丁目	0	0	2	110	0	0	2	14	7	44	6	147	0	0	13	214	5	2	1	5	36	536	
	今戸二丁目	0	0	1	105	0	0	0	0	7	71	8	125	0	0	30	155	3	0	9	229	58	687	
	浅草七丁目	0	0	0	0	0	0	0	0	4	25	0	0	0	0	9	62	0	0	0	0	13	87	
	東浅草一丁目	0	0	3	39	0	0	0	0	4	19	5	34	0	0	15	237	1	0	0	0	28	329	
	小計	0	0	6	254	0	0	2	14	22	159	19	306	0	0	67	668	9	3	10	235	135	1,639	
9.清川	清川一丁目	0	0	0	0	1	49	2	17	12	98	8	65	0	0	45	399	2	2	5	19	75	649	
	清川二丁目	0	0	0	0	0	0	0	0	8	26	1	31	6	45	10	54	1	0	6	68	32	225	
	日本堤一丁目	0	0	0	0	0	0	0	0	8	95	5	28	9	75	15	64	2	1	2	79	41	342	
	日本堤二丁目	0	0	0	0	0	0	1	9	21	185	4	101	0	0	32	257	2	1	12	43	72	596	
	橋場一丁目	0	0	0	0	3	117	0	0	14	107	8	131	0	0	19	114	2	0	15	620	61	1,089	
	橋場二丁目	0	0	0	0	0	0	0	0	6	44	6	16	0	0	11	90	0	0	0	0	23	149	
	東浅草二丁目	0	0	16	27	0	0	3	7	28	126	1	2	1	5	34	307	3	1	2	10	88	486	
	小計	0	0	16	27	4	166	6	33	97	680	33	374	16	125	166	1,285	12	6	42	839	392	3,535	
10.千束	千束三丁目	0	0	0	0	0	0	1	6	21	90	22	209	0	0	26	214	4	2	14	544	88	1,065	
	千束四丁目	0	0	0	0	0	0	0	0	15	82	7	171	0	0	17	57	3	0	8	75	50	385	
	三ノ輪一丁目	0	0	0	0	0	0	0	0	17	189	15	282	0	0	15	45	2	7	8	143	57	666	
	三ノ輪二丁目	0	0	0	0	0	0	0	0	4	9	5	55	0	0	6	11	0	0	2	45	17	122	
	竜泉三丁目	0	0	0	0	0	0	0	0	25	150	10	312	0	0	28	130	5	6	3	22	71	619	
	小計	0	0	0	0	0	0	1	6	82	520	59	1,029	0	0	92	458	14	15	35	830	283	2,857	
11.竜泉	竜泉一丁目	0	0	0	0	0	0	0	0	21	81	13	310	0	0	34	151	0	0	4	90	72	631	
	竜泉二丁目	0	0	0	0	0	0	0	0	10	43	12	166	0	0	22	147	2	3	7	342	53	701	
	千束一丁目	0	0	1	40	0	0	0	0	4	75	16	214	0	0	14	51	1	2	0	0	36	382	
	千束二丁目	0	0	0	0	0	0	0	0	6	25	13	163	0	0	24	97	0	0	2	4	45	289	
	入谷一丁目	0	0	0	0	0	0	0	0	11	98	23	307	0	0	18	182	4	4	3	19	59	611	
	入谷二丁目	0	0	9	222	0	0	0	0	32	132	6	29	0	0	46	228	5	4	3	149	101	763	
	小計	0	0	10	262	0	0	0	0	84	455	83	1,188	0	0	158	857	12	13	19	603	366	3,377	
12.根岸	根岸一丁目	0	0	0	0	0	0	0	0	2	9	3	137	2	45	16	152	0	0	1	19	24	362	
	根岸二丁目	0	0	0	0	0	0	0	0	9	64	12	197	0	0	14	202	1	0	2	96	38	559	
	根岸三丁目	0	0	2	30	2	37	0	0	7	83	15	313	0	0	13	189	4	1	4	131	47	784	
	根岸四丁目	0	0	0	0	0	0	0	0	4	35	1	1	0	0	7	81	1	1	1	1	14	118	
	根岸五丁目	0	0	0	0	0	0	0	0	9	56	8	188	0	0	14	110	2	1	4	68	37	423	
	下谷二丁目	0	0	0	0	0	0	0	0	6	18	5	147	0	0	10	115	2	1	0	0	23	281	
	下谷三丁目	0	0	6	232	0	0	0	0	1	12	7	234	1	8	21	177	1	1	3	20	40	683	
	小計	0	0	8	262	2	37	0	0	38	276	51	1,217	3	52	95	1,025	11	5	15	335	223	3,210	
13.谷中東	谷中七丁目	0	0	0	0	5	110	1	8	6	36	2	0	0	0	0	0	0	0	11	103	25	256	
	上野桜木一丁目	0	0	0	0	0	0	0	0	9	103	8	84	0	0	3	27	0	0	0	0	20	214	
	上野桜木二丁目	0	0	0	0	0	0	0	0	9	88	5	71	0	0	0	0	0	0	2	48	16	207	
	小計	0	0	0	0	5	110	1	8	24	227	15	155	0	0	3	27	0	0	13	150	61	677	
14.谷中西	谷中一丁目	0	0	0	0	0	0	0	0	11	78	10	92	0	0	1	6	0	0	0	0	22	175	
	谷中二丁目	0	0	0	0	0	0	0	0	4	38	12	236	0	0	1	9	0	0	0	0	17	283	
	谷中三丁目	0	0	0	0	0	0	0	0	10	102	10	207	2	28	12	133	1	0	10	185	45	654	
	谷中四丁目	0	0	0	0	0	0	0	0	3	25	5	111	0	0	0	0	0	0	0	0	8	136	
	谷中五丁目	1	7	7	16	0	0	4	41	4	16	0	0	0	0	0	0	0	1	24	0	0	17	104
	谷中六丁目	0	0	0	0	0	0	0	0	0	0	0	0	0	0	0	0	0	0	0	0	0	0	0
	池之端三丁目	0	0	0	0	0	0	0	0	6	46	3	47	0	0	8	336	0	0	0	0	17	429	
	池之端四丁目	0	0	0	0	0	0	0	0	16	200	10	243	0	0	5	18	2	3	0	0	33	464	
	小計	1	7	7	16	0	0	4	41	54	505	50	935	2	28	27	501	4	27	10	185	159	2,244	

【町丁目別土地利用別屋上緑化箇所数（3）】

ゾーン	町丁目名	公園		学校		公共施設		寺社		個人宅		集合住宅		宿泊施設		事業所		道路		その他		屋上緑化計	
		箇所数	面積(m ²)	箇所数	面積(m ²)	箇所数	面積(m ²)	箇所数	面積(m ²)	箇所数	面積(m ²)	箇所数	面積(m ²)	箇所数	面積(m ²)	箇所数	面積(m ²)	箇所数	面積(m ²)	箇所数	面積(m ²)	箇所数	面積(m ²)
15.上野	上野一丁目	0	0	2	212	0	0	0	0	1	4	0	0	0	0	26	676	1	2	4	51	34	945
	上野二丁目	0	0	0	0	0	0	0	0	2	3	0	0	2	6	3	53	0	0	7	143	14	206
	上野三丁目	0	0	0	0	0	0	0	0	1	11	4	169	0	0	51	863	2	2	1	5	59	1,049
	上野四丁目	0	0	0	0	0	0	0	0	0	0	0	0	0	0	5	232	0	0	3	70	8	303
	上野五丁目	0	0	0	0	0	0	0	0	0	0	0	0	0	0	35	266	3	4	1	3	39	273
	上野六丁目	0	0	0	0	0	0	0	0	0	0	0	0	2	32	19	96	1	1	4	52	26	180
	秋葉原	0	0	0	0	0	0	0	0	0	0	0	0	2	34	17	430	0	0	0	0	19	464
小計	0	0	2	212	0	0	0	0	4	18	4	169	6	71	156	2,617	7	8	20	325	199	3,420	
16.東上野	東上野一丁目	0	0	0	0	0	0	0	0	0	0	4	103	0	0	68	483	0	0	5	15	77	601
	東上野二丁目	0	0	0	0	0	0	0	0	0	0	1	48	5	312	45	298	1	0	12	272	64	930
	東上野三丁目	0	0	0	0	1	17	0	0	8	24	4	138	1	2	68	642	2	1	0	0	84	824
	小計	0	0	0	0	1	17	0	0	8	24	9	289	6	313	181	1,424	3	1	17	287	225	2,355
17.北上野	北上野一丁目	0	0	0	0	0	0	0	0	0	0	7	123	0	0	5	44	1	0	0	0	13	167
	北上野二丁目	0	0	0	0	0	0	0	0	7	44	9	136	0	0	21	215	2	2	1	6	40	403
	東上野四丁目	0	0	2	28	2	193	0	0	3	10	2	104	0	0	12	313	4	1	0	0	25	650
	東上野五丁目	0	0	0	0	1	44	0	0	4	7	4	177	0	0	16	285	0	0	0	0	25	512
	東上野六丁目	0	0	18	196	0	0	2	37	6	100	14	143	0	0	36	352	3	2	5	24	84	854
	上野七丁目	0	0	1	162	0	0	0	0	1	2	4	75	6	103	8	129	2	1	11	122	33	594
	下谷一丁目	0	0	0	0	0	0	3	15	5	48	5	141	0	0	6	91	1	0	1	0	21	296
小計	0	0	21	387	3	237	5	52	26	211	45	899	6	103	104	1,429	13	6	18	152	241	3,476	
18.池之端	池之端一丁目	0	0	0	0	1	141	1	67	0	0	11	470	0	0	12	213	0	0	0	0	25	891
	池之端二丁目	0	0	9	318	0	0	0	0	5	28	24	332	0	0	5	11	0	0	1	1	44	689
	小計	0	0	9	318	1	141	1	67	5	28	35	802	0	0	17	224	0	0	1	1	69	1,581
19.上野公園	上野公園	5	52	24	710	48	1,018	0	0	0	0	2	32	0	0	9	68	0	0	1	121	89	2,000
	小計	5	52	24	710	48	1,018	0	0	0	0	2	32	0	0	9	68	0	0	1	121	89	2,000
台東区合計		8	64	126	4,681	79	2,673	48	596	796	5,270	797	14,242	110	2,066	2,247	21,519	195	225	304	5,305	4,710	56,640

※屋上緑化が複数の土地利用にまたがる場合、それぞれの土地利用で箇所数をカウントしている。そのため、町丁目ごとの小計及び区全体の屋上緑化の箇所数は、本文中の表 6-1 や巻末資料 4.1 の値と一致しない。また、面積は小数点以下の端数を含むため、箇所数が 1 以上であっても面積が 0 となる場合がある。

5 樹木（大径木）調査（本編第8章）の基礎データ

5.1 町丁目別幹周別樹木（大径木）数

【町丁目別幹周別樹木（大径木）数（1）】

ゾーン名	町丁目名	町丁目面積 (ha)	本数(本)				合計	10haあたり の本数 (本/10ha)
			90~120cm 未満	120~150cm 未満	150cm 以上	調査不能		
1.浅草橋	浅草橋一丁目	8.22	12	5	10		27	32.8
	浅草橋二丁目	7.32	9	11	4		24	32.8
	浅草橋三丁目	6.17	6	8	2		16	25.9
	浅草橋四丁目	3.32					-	-
	浅草橋五丁目	8.78	23	11	13		47	53.5
	柳橋一丁目	10.44	7			1	8	7.7
	柳橋二丁目	8.36	8	2		4	14	16.7
	蔵前一丁目	9.29	22	22	18		62	66.7
	小計	61.90	87	59	47	5	198	32.0
2.台東	台東一丁目	10.23	8	2			10	9.8
	台東二丁目	9.12	6	2	1	1	10	11.0
	台東三丁目	8.94	7	4	1		12	13.4
	台東四丁目	9.72	47	20	22	7	96	98.7
	小計	38.01	68	28	24	8	128	33.7
3.蔵前	蔵前二丁目	13.63	44	11	7	2	64	46.9
	蔵前三丁目	5.19	25	8	2		35	67.4
	蔵前四丁目	9.71	37	16	10	3	66	68.0
	三筋一丁目	5.83					-	-
	三筋二丁目	5.53	3	1			4	7.2
	鳥越一丁目	5.19	2				2	3.9
	鳥越二丁目	5.19	10	5	7	1	23	44.3
	小島一丁目	4.22	3	1			4	9.5
	小島二丁目	6.07	4	17	10		31	51.1
	小計	60.56	128	59	36	6	229	37.8
4.寿	寿一丁目	6.41	9	1	3		13	20.3
	寿二丁目	4.37	10	4	3	8	25	57.2
	寿三丁目	6.49	10	1	2		13	20.0
	寿四丁目	3.63	3				3	8.3
	元浅草一丁目	7.17	15	9	2		26	36.3
	元浅草二丁目	4.25	12	4	4		20	47.1
	元浅草三丁目	7.31	5	6	5	1	17	23.3
	元浅草四丁目	5.16	15	10	3		28	54.2
	駒形一丁目	4.54	16	6			22	48.5
	駒形二丁目	7.35	16	8			24	32.6
	小計	56.68	111	49	22	9	191	33.7
5.西浅草	西浅草一丁目	7.20	3	5	7	3	18	25.0
	西浅草二丁目	7.67	2	8	2		12	15.6
	西浅草三丁目	12.30	41	18	16	3	78	63.4
	松が谷一丁目	6.60	30	6	13	4	53	80.4
	松が谷二丁目	8.11	10	7	14	1	32	39.5
	松が谷三丁目	8.25	24	22	18	3	67	81.2
	松が谷四丁目	5.64	10	4			14	24.8
	小計	55.77	120	70	70	14	274	49.1
6.浅草南	浅草一丁目	11.98	2	1			3	2.5
	浅草二丁目	20.32	167	139	196	3	505	248.5
	雷門一丁目	5.79	8	4	6	2	20	34.5
	雷門二丁目	8.47	14	1			15	17.7
	花川戸一丁目	11.14	29	45	44	6	124	111.3
	花川戸二丁目	7.49	57	38	37		132	176.3
	小計	65.19	277	228	283	11	799	122.6

【町丁目別幹周別樹木（大径木）数（2）】

ゾーン名	町丁目名	町丁目面積 (ha)	本数(本)				10haあたりの本数 (本/10ha)	
			90~120cm 未満	120~150cm 未満	150cm 以上	調査不能		合計
7.浅草北	浅草三丁目	9.70	4	1			5	5.2
	浅草四丁目	11.11	18	30	14	1	63	56.7
	浅草五丁目	15.74	6	1	3	2	12	7.6
	浅草六丁目	12.93	40	32	8		80	61.8
	小計	49.49	68	64	25	3	160	32.3
8.今戸	今戸一丁目	17.89	83	53	79	24	239	133.6
	今戸二丁目	16.36	24	26	13	1	64	39.1
	浅草七丁目	9.65	118	96	95		309	320.2
	東浅草一丁目	5.68	3	3	4		10	17.6
	小計	49.58	228	178	191	25	622	125.5
9.清川	清川一丁目	11.77	20	14	11	1	46	39.1
	清川二丁目	13.37	18	12	5	37	72	53.9
	日本堤一丁目	8.62	1				1	1.2
	日本堤二丁目	10.47	5	5	1		11	10.5
	橋場一丁目	15.70	15	10	6		31	19.7
	橋場二丁目	11.34	16	10	5	4	35	30.9
	東浅草二丁目	8.51	12	3	7	4	26	30.5
	小計	79.79	87	54	35	46	222	27.8
10.千束	千束三丁目	12.38	21	11	8	3	43	34.7
	千束四丁目	12.42	5	6	5		16	12.9
	三ノ輪一丁目	8.76	20	13	6		39	44.5
	三ノ輪二丁目	4.42	4	6	6	1	17	38.5
	竜泉三丁目	11.31	9	1			10	8.8
	小計	49.29	59	37	25	4	125	25.4
11.竜泉	竜泉一丁目	8.62	15	10	12	3	40	46.4
	竜泉二丁目	7.58	26	5	8	7	46	60.7
	千束一丁目	5.85	13	10	5	1	29	49.5
	千束二丁目	6.29	3				3	4.8
	入谷一丁目	9.48	17	3	1		21	22.1
	入谷二丁目	8.35	10	4	1		15	18.0
	小計	46.19	84	32	27	11	154	33.3
12.根岸	根岸一丁目	7.85	4	3	8	1	16	20.4
	根岸二丁目	9.29	9	3	3	5	20	21.5
	根岸三丁目	14.77	31	27	28	13	99	67.0
	根岸四丁目	8.93	24	9	9	4	46	51.5
	根岸五丁目	9.91	9	7	3	5	24	24.2
	下谷二丁目	8.67	27	8	14	4	53	61.2
	下谷三丁目	7.42	20	18	9		47	63.4
	小計	66.84	124	75	74	32	305	45.6
13.谷中東	谷中七丁目	21.64	172	131	337	14	654	302.3
	上野桜木一丁目	15.10	172	156	199	11	538	356.4
	上野桜木二丁目	7.74	11	11	34	2	58	74.9
	小計	44.48	355	298	570	27	1,250	281.0
14.谷中西	谷中一丁目	7.58	43	43	107	12	205	270.3
	谷中二丁目	8.11	7	12	18	14	51	62.9
	谷中三丁目	11.09	9	7	9	3	28	25.3
	谷中四丁目	6.49	9	7	29	19	64	98.5
	谷中五丁目	9.26	35	27	65	9	136	146.8
	谷中六丁目	3.99	5	11	18	8	42	105.3
	池之端三丁目	2.84	6	8	10	1	25	88.0
	池之端四丁目	6.39	6	6	6		18	28.1
	小計	55.76	120	121	262	66	569	102.0

【町丁目別幹周別樹木（大径木）数（3）】

ゾーン名	町丁目名	町丁目面積 (ha)	本数(本)					10haあたり の本数 (本/10ha)
			90～120cm 未満	120～150cm 未満	150cm 以上	調査不能	合計	
15.上野	上野一丁目	5.03	9	16	2		27	53.7
	上野二丁目	3.95	4				4	10.1
	上野三丁目	7.38	13	11	1		25	33.9
	上野四丁目	4.56	2				2	4.4
	上野五丁目	8.61	10	1			11	12.8
	上野六丁目	6.23	8				8	12.8
	秋葉原	1.89	7	5			12	63.6
	小計	37.65	53	33	3	-	89	23.6
16.東上野	東上野一丁目	8.69	2				2	2.3
	東上野二丁目	8.49	26	15	6		47	55.3
	東上野三丁目	9.16	4	4	14		22	24.0
	小計	26.34	32	19	20	-	71	27.0
17.北上野	北上野一丁目	4.81	26	7			33	68.6
	北上野二丁目	9.61	23	17	3	2	45	46.8
	東上野四丁目	9.70	27	15	3		45	46.4
	東上野五丁目	7.06	16	13	6		35	49.6
	東上野六丁目	9.99	30	7	12		49	49.0
	上野七丁目	20.90	31	40	3	1	75	35.9
	下谷一丁目	6.43	20	4	4	2	30	46.6
	小計	68.50	173	103	31	5	312	45.5
18.池之端	池之端一丁目	5.87	48	34	85	19	186	317.1
	池之端二丁目	7.82	14	8	10	1	33	42.2
	小計	13.69	62	42	95	20	219	160.0
19.上野公園	上野公園	82.29	786	789	2,236	137	3,948	479.8
	小計	82.29	786	789	2,236	137	3,948	479.8
台東区合計		1,008.00	3,022	2,338	4,076	429	9,865	97.9

5.2 町丁目別土地利用別樹木（大径木）数

【町丁目別土地利用別樹木（大径木）数（1）】

ゾーン名	町丁目名	本数(本)												合計
		公園	寺社	公共施設	墓地	道路	動物園	学校	個人宅	宿泊施設	事業所	集合住宅	その他	
1.浅草橋	浅草橋一丁目	3	16			8								27
	浅草橋二丁目	3	5			12		4						24
	浅草橋三丁目		1			13					2			16
	浅草橋四丁目													-
	浅草橋五丁目	29	4	4				10						47
	柳橋一丁目					6			2					8
	柳橋二丁目					9					1	4		14
	蔵前一丁目	8	25			9		20						62
	小計	43	51	4	-	57	-	34	2	-	3	4	-	198
2.台東	台東一丁目		1	1		8								10
	台東二丁目	3	2			3		2						10
	台東三丁目		3			7					2			12
	台東四丁目	84	1			2		9						96
	小計	87	7	1	-	20	-	9	2	-	-	2	-	128
3.蔵前	蔵前二丁目		3			38		1	1		21			64
	蔵前三丁目		7			28								35
	蔵前四丁目	46	9			10		1						66
	三筋一丁目													-
	三筋二丁目							2	2					4
	鳥越一丁目								1		1			2
	鳥越二丁目		22						1					23
	小島一丁目					1			2		1			4
	小島二丁目	24				4		2	1					31
小計	70	41	-	-	81	-	6	8	-	23	-	-	229	
4.寿	寿一丁目	1	7			1		4						13
	寿二丁目		22			3								25
	寿三丁目	4				7						2		13
	寿四丁目		1						2					3
	元浅草一丁目							25			1			26
	元浅草二丁目		20											20
	元浅草三丁目	1	8					7			1			17
	元浅草四丁目		28											28
	駒形一丁目					22								22
	駒形二丁目					24								24
小計	6	86	-	-	57	-	36	2	-	2	2	-	191	
5.西浅草	西浅草一丁目		18											18
	西浅草二丁目	8	4											12
	西浅草三丁目	41	29						2	5	1			78
	松が谷一丁目	35	14					4						53
	松が谷二丁目	1	29						2					32
	松が谷三丁目	39	25						2			1		67
	松が谷四丁目	2				11		1						14
	小計	126	119	-	-	11	-	5	6	5	1	1	-	274
6.浅草南	浅草一丁目					3								3
	浅草二丁目	7	493			2					3			505
	雷門一丁目	8						10	2					20
	雷門二丁目					15								15
	花川戸一丁目	117	1			1		5						124
	花川戸二丁目	111				21								132
	小計	243	494	-	-	42	-	15	2	-	3	-	-	799

【町丁目別土地利用別樹木（大径木）数（2）】

ゾーン名	町丁目名	本数(本)											合計	
		公園	寺社	公共施設	墓地	道路	動物園	学校	個人宅	宿泊施設	事業所	集合住宅		その他
7.浅草北	浅草三丁目		1			2			2					5
	浅草四丁目	54		2		1		3	2			1	63	
	浅草五丁目	2	3			3			4				12	
	浅草六丁目	29	3			48							80	
	小計	85	7	2	-	54	-	3	8	-	-	1	-	160
8.今戸	今戸一丁目	209	24			5		1					239	
	今戸二丁目	21	32			8		2			1		64	
	浅草七丁目	222	66			21							309	
	東浅草一丁目	10											10	
	小計	462	122	-	-	34	-	3	-	-	-	1	-	622
9.清川	清川一丁目	37	5			1		2	1				46	
	清川二丁目	45	14	1		1			2		8	1	72	
	日本堤一丁目									1			1	
	日本堤二丁目	4		5					2				11	
	橋場一丁目	5	13	1		3		6	2			1	31	
	橋場二丁目		12			1			4			18	35	
	東浅草二丁目	4	3			1		16	2				26	
	小計	95	47	7	-	7	-	24	13	1	8	20	-	222
10.千束	千束三丁目	13	22			2					6		43	
	千束四丁目	16											16	
	三ノ輪一丁目	34				3		2					39	
	三ノ輪二丁目	10	3	1					1		2		17	
	竜泉三丁目	5				5							10	
	小計	78	25	1	-	10	-	2	1	-	8	-	-	125
11.竜泉	竜泉一丁目	8	21			8			3				40	
	竜泉二丁目		16	18		12							46	
	千束一丁目							28	1				29	
	千束二丁目					3							3	
	入谷一丁目		3			18							21	
	入谷二丁目	1	2			8		4					15	
小計	9	42	18	-	49	-	32	4	-	-	-	-	154	
12.根岸	根岸一丁目	12	3						1				16	
	根岸二丁目	6				4			6		4		20	
	根岸三丁目	10	56	3		5		12	11	1		1	99	
	根岸四丁目	18	11			1		8	4		4		46	
	根岸五丁目		5			5		1	8		1	4	24	
	下谷二丁目		27			25						1	53	
	下谷三丁目	24	5			3		15					47	
	小計	70	107	3	-	43	-	36	30	1	9	6	-	305
13.谷中東	谷中七丁目	16	71	9	537	12			6		1	1	1	654
	上野桜木一丁目		86	2	393	5		39	9		2	2		538
	上野桜木二丁目		5	7	24	20			2					58
	小計	16	162	18	954	37	-	39	17	-	3	3	1	1,250
14.谷中西	谷中一丁目	7	184			4			10					205
	谷中二丁目			31				4	15		1			51
	谷中三丁目	10	17								1			28
	谷中四丁目		62	1					1					64
	谷中五丁目	11	77	43		3			1			1		136
	谷中六丁目		30			12								42
	池之端三丁目						21		1	1	2			25
	池之端四丁目					2			5			11		18
	小計	28	370	75	-	21	21	4	33	1	4	12	-	569

【町丁目別土地利用別樹木（大径木）数（3）】

ゾーン名	町丁目名	本数(本)												
		公園	寺社	公共施設	墓地	道路	動物園	学校	個人宅	宿泊施設	事業所	集合住宅	その他	合計
15.上野	上野一丁目					17		10						27
	上野二丁目					4								4
	上野三丁目					25								25
	上野四丁目					2								2
	上野五丁目					11								11
	上野六丁目					8								8
	秋葉原	6				6								12
	小計	6	-	-	-	73	-	10	-	-	-	-	-	89
16.東上野	東上野一丁目					2								2
	東上野二丁目	37				8					2			47
	東上野三丁目		21			1								22
	小計	37	21	-	-	11	-	-	-	-	2	-	-	71
17.北上野	北上野一丁目					17					16			33
	北上野二丁目	35				5		5						45
	東上野四丁目	12	1	10		17		5						45
	東上野五丁目	6	25			3				1				35
	東上野六丁目	4	43			1			1					49
	上野七丁目					72							3	75
	下谷一丁目		7			20		3						30
	小計	57	76	10	-	135	-	13	1	-	17	-	3	312
18.池之端	池之端一丁目	16		169							1			186
	池之端二丁目	2	29					1				1		33
	小計	18	29	169	-	-	-	1	-	-	1	1	-	219
19.上野公園	上野公園	1,607	292	804	39	20	723	422			12		29	3,948
	小計	1,607	292	804	39	20	723	422	-	-	12	-	29	3,948
台東区合計		3,143	2,098	1,112	993	762	744	694	129	8	96	53	33	9,865

5.3 樹種別幹周別樹木（大径木）数

【樹種別幹周別樹木（大径木）数（1）】

樹種名	本数(本)				
	90~120cm 未満	120~150cm 未満	150cm 以上	調査不能	合計
イチヨウ	649	452	674	35	1,810
サクラ	286	278	471	40	1,075
ケヤキ	224	249	443	43	959
クスノキ	206	210	468	53	937
スダジイ	183	143	395	60	781
サクラ（ソメイヨシノ）	130	148	374	25	677
ヒノキ	132	114	76	1	323
ブラタナス	118	53	43	6	220
エノキ	45	40	104	8	197
ヒマラヤスギ	55	45	89	2	191
トウネズミモチ	65	39	53	13	170
モチノキ	61	47	46	9	163
ムクノキ	29	20	106	7	162
マテバシイ	65	38	35	9	147
トウカエデ	65	27	27	13	132
メタセコイヤ	11	14	78	5	108
タブノキ	24	15	44	14	97
シラカシ	37	18	37	4	96
アオギリ	35	18	16	3	72
サワラ	20	22	19	11	72
ミズキ	13	19	29	3	64
モッコク	33	14	10	3	60
ネズミモチ	31	16	8	1	56
サンゴジュ	15	14	26	1	56
エンジュ	22	10	12		44
ヤマモモ	16	11	13	3	43
カヤ	23	8	8	3	42
アラカシ	11	11	16	1	39
タイサンボク	16	11	9	2	38
アキニレ	8	8	20		36
イロハモミジ	9	8	11	6	34
シダレヤナギ	5	6	22		33
トチノキ	23	3	7		33
ハゼノキ	4	8	20	1	33
ユリノキ	6	3	23		32
モミジ	14	7	5	4	30
サクラ（ヤマザクラ）	9	3	13		25
スギ	13	8	4		25
クロガネモチ	10	8	6		24
サクラ（サトザクラ）	10	4	10		24
アカメガシワ	7	4	8	3	22
サカキ	18	3	1		22
サクラ（シダレザクラ）	9	6	6	1	22
ヤマモミジ	14	4	4		22
カラスザンショウ	4	3	11		18
ヤナギ	8	6	4		18
シンジュ	2	2	11	2	17
マツ	6	5	5	1	17
クロマツ	6	2	7	1	16
アメリカモミジバフウ		2	13		15
サクラ（オオシマザクラ）	7	6	2		15
ワシントンヤシ	10	4		1	15

【樹種別幹周別樹木（大径木）数（2）】

樹種名	本数(本)				
	90~120cm 未満	120~150cm 未満	150cm 以上	調査不能	合計
カジノキ	5	3	6		14
イヌマキ	9	2	2		13
ウメ	9	2		1	12
サルスベリ	9	2	1		12
シロダモ	5	1	5	1	12
イヌシデ	5	2	4		11
キンモクセイ	9	1		1	11
ボダイジュ	5	3	3		11
アカガシ	1	2	6		9
アカマツ	4	2	2	1	9
カエデ	4	3	1	1	9
カキノキ	6	2	1		9
カツラ	5	1	3		9
ナンキンハゼ	4	2	3		9
ハンノキ	2	5	2		9
カナリーヤシ		2	6		8
カリン	1	4	3		8
ソテツ	4	1	3		8
ニセアカシア	3	4		1	8
ヤタイヤシ	3	1	4		8
カシワ	2	1	4		7
コブシ	3	2	2		7
マキ	3	1		3	7
キョウチクトウ	3	1	2		6
キリ	3	2		1	6
サクラ（オオカンザクラ）	1	3	2		6
ニワウルシ	2	2	2		6
イイギリ	3	2			5
オリーブ	1	1	3		5
サクラ（カンヒザクラ）	1	2	2		5
シキミ	5				5
タラヨウ	2	1	2		5
ツブラジイ		1	3	1	5
ビワ	3	1		1	5
ピンウオーク			5		5
モミジバフウ	1		4		5
ヤブツバキ	2	2	1		5
アメリカデイゴ	3	1			4
イヌツゲ	1	1	1	1	4
カシノキ	1	2	1		4
カロリナポプラ	1	1	2		4
コナラ	4				4
ハクモクレン	1	2	1		4
ポプラ	3	1			4
ラクウショウ			4		4
イスノキ		2	1		3
カイノキ		1	2		3
カクレミノ	1			2	3
カナメモチ	3				3
キササゲ	1	1	1		3
クヌギ			3		3
サクラ（カンザン）	1	2			3

【樹種別幹周別樹木（大径木）数（3）】

樹種名	本数(本)				
	90~120cm 未満	120~150cm 未満	150cm 以上	調査不能	合計
ザクロ	3				3
シナノキ	1	2			3
ドラセナ	2			1	3
ハルニレ		1		2	3
フジ	1		2		3
ホオノキ		1	2		3
ムクロジ		2	1		3
ヤブニッケイ			3		3
イタヤカエデ	1	1			2
イヌサルスベリ	1	1			2
オオモミジ	2				2
オトメツバキ	1	1			2
オニグルミ	1	1			2
カナギ	2				2
クルミ		1		1	2
ケンボナシ			2		2
コノテガシワ	1	1			2
サイカチ			2		2
サクラ（イヌザクラ）		1	1		2
サクラ（エドヒガン）	1	1			2
サクラ（オオヤマザクラ）	1	1			2
サクラ（カンザクラ）		1	1		2
サワグルミ			1	1	2
シマサルスベリ	1	1			2
トベラ				2	2
ニッケイ	2				2
マユミ		1	1		2
ヤシ		1		1	2
ヤマグワ	1		1		2
ヤマボウシ		2			2
アオキ			1		1
アカシデ				1	1
アンズ	1				1
イヌガヤ				1	1
イブキ	1				1
ウバメガシワ	1				1
ウラジロ			1		1
エゴノキ			1		1
オガタマノキ		1			1
カイツカイブキ		1			1
カミヤツデ	1				1
クロキ	1				1
ゲッケイジュ	1				1
コケシミズ	1				1
サクラ（ウスゲヤマザクラ）		1			1
サクラ（カスミザクラ）	1				1
サクラ（ロトウサクラ）		1			1
サバルヤシ	1				1
シイノキ	1				1
シュロ		1			1
シラカバ	1				1
スモモ		1			1

【樹種別幹周別樹木（大径木）数（4）】

樹種名	本数(本)				
	90~120cm 未満	120~150cm 未満	150cm 以上	調査不能	合計
セイヨウシナノキ		1			1
チシャノキ	1				1
ツバキ		1			1
ナツミカン	1				1
ナンジャモンジャ			1		1
ノムラモミジ			1		1
ハクウンボク			1		1
ハクサンボク		1			1
ヒイラギモクセイ		1			1
ヒムロ		1			1
ヒメリンゴ	1				1
ミカン	1				1
ミツデカエデ			1		1
メグスリノキ			1		1
モクレン		1			1
モモ				1	1
ユキツバキ	1				1
ユズリハ	1				1
ライ				1	1
ラカンマキ		1			1
リョウブ	1				1
不明	12	6	6	4	28
台東区合計	3,022	2,338	4,076	429	9,865

5.4 樹種別土地利用別樹木（大径木）数

【樹種別土地利用別樹木（大径木）数（1）】

樹種名	本数(本)										
	公園	寺社	公共施設	道路	学校	個人宅	宿泊施設	事業所	集合住宅	その他	合計
イチヨウ	455	536	96	483	118	10		7	3	102	1,810
サクラ	229	223	143	72	133	17	1	27	5	225	1,075
ケヤキ	529	194	69	25	40	5		9	8	80	959
クスノキ	464	170	64	27	29	4	6	20	11	142	937
スダジイ	126	271	166	1	48	36		3	9	121	781
サクラ(ソメイヨシノ)	594	53	2		15			3		10	677
ヒノキ	1	7			4	1		2	1	307	323
ブラタナス	77	5	6	90	3	1		1		37	220
エノキ	45	56	19		23	1			2	51	197
ヒマラヤスギ	20	90	30	2	36	7		2		4	191
トウネズミモチ	39	30	8		9	5		1		78	170
モチノキ	15	27	65		13	1		1		41	163
ムクノキ	53	24	22	1	25	2			2	33	162
マテバシイ	28	13	84	2	8				2	10	147
トウカエデ	72	4	17	11	13	2				13	132
メタセコイヤ	28		12		9			2	1	56	108
タブノキ	16	26	9		13	3		1	3	26	97
シラカシ	9	12	46	1	2			2		24	96
アオギリ	21	9	16	4	16	1				5	72
サウラ	8	5	13							46	72
ミズキ	2	5	14		19					24	64
モッコク	5	11	16		3	1				24	60
サンゴジュ	21	16	10		3	1			1	4	56
ネズミモチ	17	26	4		1					8	56
エンジュ	25	5	4		2					8	44
ヤマモモ	21	4	8	1	2					7	43
カヤ	2	23	5		2	1	1	1	1	6	42
アラカシ		19	6		6					8	39
タイサンボク	4	15	4	2	8	3		1		1	38
アキニレ	30									6	36
イロハモミジ	2	8	11		1			1		11	34
シダレヤナギ	18	4			1					10	33
トチノキ	3	1	6	12	5			4		2	33
ハゼノキ	1	6	9		12	2			1	2	33
ユリノキ	7	2	2					7		14	32
モミジ	1	8	18			2				1	30
サクラ(ヤマザクラ)	14	2	2		2					5	25
スギ		11	1			1				12	25
クロガネモチ	3	3	10							8	24
サクラ(サトザクラ)	22	2									24
アカメガシワ	4	7	1	2	3					5	22
サカキ		1								21	22
サクラ(シダレザクラ)	2	17	2							1	22
ヤマモミジ	7	4	1		2					8	22
カラスザンショウ			2		10					6	18
ヤナギ		3	3	1	1	1				9	18
シンジュ	4	1								12	17
マツ		8	6	1	1					1	17
クロマツ	4	6	2							4	16
アメリカモミジバフウ				15							15
サクラ(オオシマザクラ)	14		1								15
ワシントンヤシ										15	15

【樹種別土地利用別樹木（大径木）数（2）】

樹種名	本数(本)										
	公園	寺社	公共施設	道路	学校	個人宅	宿泊施設	事業所	集合住宅	その他	合計
カジノキ	2	4			3					5	14
イヌマキ		6	1		1					5	13
ウメ	4	3	3			1				1	12
サルスベリ	3	3								6	12
シロダモ	2	9								1	12
イヌシデ	1	1	4		2					3	11
キンモクセイ	1	1	1		4			1		3	11
ボダイジュ		1	2		7					1	11
アカガシ	1	2	4							2	9
アカマツ		6	1							2	9
カエデ		4	4			1					9
カキノキ		4				4				1	9
カツラ		1	3	2		1			2		9
ナンキンハゼ	1				8						9
ハンノキ		6	2							1	9
カナリーヤシ										8	8
カリン		2	4		2						8
ソテツ	1	6			1						8
ニセアカシア	2	3			2					1	8
ヤタイヤシ										8	8
カシワ		7									7
コブシ	1	3	1			1				1	7
マキ					3	3				1	7
キョウチクトウ	2	4									6
キリ		2	1		1	1				1	6
サクラ(オオカンザクラ)	6										6
ニワウルシ			2							4	6
イイギリ	1		4								5
オリーブ			3		2						5
サクラ(カンヒザクラ)	4	1									5
シキミ		1								4	5
タラヨウ	2	1	2								5
ツブラジイ	4		1								5
ビワ					2					3	5
ピンウオーク	5										5
モミジバフウ	4									1	5
ヤブツバキ	2	3									5
アメリカデイゴ	3	1									4
イヌツゲ		2	1							1	4
カシノキ		1	1		1				1		4
カロリナボブラ	3				1						4
コナラ	2	1		1							4
ハクモクレン		2	1							1	4
ボブラ					4						4
ラクウショウ	3	1									4
イスノキ	1		2								3
カキノキ			1							2	3
カクレミノ				1		2					3
カナメモチ										3	3
キササゲ		3									3
クヌギ			3								3
サクラ(カンザン)	2		1								3

【樹種別土地利用別樹木（大径木）数（3）】

樹種名	本数(本)										
	公園	寺社	公共施設	道路	学校	個人宅	宿泊施設	事業所	集合住宅	その他	合計
ザクロ		3									3
シナノキ			1		1					1	3
ドラセナ										3	3
ハルニレ				1						2	3
フジ	1									2	3
ホオノキ		1	1		1						3
ムクロジ					3						3
ヤブニッケイ			3								3
イタヤカエデ			1							1	2
イヌサルスベリ										2	2
オオモミジ		2									2
オトメツバキ	2										2
オニグルミ										2	2
カナギ				2							2
クルミ			1			1					2
ケンボナシ										2	2
コノテガシワ										2	2
サイカチ		2									2
サクラ(イヌザクラ)										2	2
サクラ(エドヒガン)	1	1									2
サクラ(オオヤマザクラ)	2										2
サクラ(カンザクラ)	1	1									2
サワグルミ					1					1	2
シマサルスベリ										2	2
トベラ										2	2
ニッケイ										2	2
マユミ			2								2
ヤシ						1				1	2
ヤマグワ	1		1								2
ヤマボウシ			2								2
アオキ	1										1
アカシデ		1									1
アンズ		1									1
イヌガヤ						1					1
イブキ			1								1
ウバメガシワ		1									1
ウラジロ		1									1
エゴノキ										1	1
オガタマノキ										1	1
カイヅカイブキ		1									1
カミヤツデ										1	1
クロキ										1	1
ゲツケイジュ	1										1
コケシミズ	1										1
サクラ(ウスゲヤマザクラ)	1										1
サクラ(カスミザクラ)	1										1
サクラ(ロウサクラ)			1								1
サバルヤシ										1	1
シイノキ					1						1
シュロ						1					1
シラカバ		1									1
スモモ	1										1

【樹種別土地利用別樹木（大径木）数（4）】

樹種名	本数(本)										
	公園	寺社	公共施設	道路	学校	個人宅	宿泊施設	事業所	集合住宅	その他	合計
セイヨウシナノキ		1									1
チシャノキ		1									1
ツバキ			1								1
ナツミカン		1									1
ナンジャモンジャ	1										1
ノムラモミジ		1									1
ハクウンボク			1								1
ハクサンボク					1						1
ヒイラギモクセイ					1						1
ヒムロ		1									1
ヒメリンゴ						1					1
ミカン										1	1
ミツデカエデ			1								1
メグスリノキ			1								1
モクレン		1									1
モモ		1									1
ユキツバキ	1										1
ユズリハ	1										1
ライ		1									1
ラカンマキ			1								1
リョウブ		1									1
不明	1	5	5	2		2				13	28
台東区合計	3,143	2,098	1,112	762	694	129	8	96	53	1,770	9,865

6 保護樹木・保護樹林調査（本編第9章）の基礎データ

6.1 町丁目別幹周区分別保護樹木数

【町丁目別幹周区分別保護樹木数（1）】

ゾーン名	町丁目名	本数(本)								合計
		2m未満	2～3m未満	3～4m未満	4～5m未満	5～6m未満	6～7m未満	7m以上	不明	
1.浅草橋	浅草橋一丁目	7								7
	浅草橋二丁目		1							1
	浅草橋三丁目	1								1
	浅草橋四丁目									
	浅草橋五丁目									
	柳橋一丁目									
	柳橋二丁目									
	蔵前一丁目									
	小計	8	1	-	-	-	-	-	-	9
2.台東	台東一丁目									
	台東二丁目	1								1
	台東三丁目	2								2
	台東四丁目		1							1
	小計	3	1	-	-	-	-	-	-	4
3.蔵前	蔵前二丁目									
	蔵前三丁目	1								1
	蔵前四丁目	1	1							2
	三筋一丁目									
	三筋二丁目									
	鳥越一丁目									
	鳥越二丁目									
	小島一丁目									
	小島二丁目									
	小計	2	1	-	-	-	-	-	-	3
4.寿	寿一丁目									
	寿二丁目	1								1
	寿三丁目									
	寿四丁目									
	元浅草一丁目									
	元浅草二丁目		1							1
	元浅草三丁目									
	元浅草四丁目		1							1
	駒形一丁目									
	駒形二丁目									
	小計	1	2	-	-	-	-	-	-	3
5.西浅草	西浅草一丁目	3	3							6
	西浅草二丁目									
	西浅草三丁目	6	2							8
	松が谷一丁目									
	松が谷二丁目	6	4							10
	松が谷三丁目									
	松が谷四丁目									
	小計	15	9	-	-	-	-	-	-	24
6.浅草南	浅草一丁目									
	浅草二丁目	45	29	4		1				79
	雷門一丁目									
	雷門二丁目									
	花川戸一丁目									
	花川戸二丁目									
	小計	45	29	4	-	1	-	-	-	79

【町丁目別幹周区分別保護樹木数（2）】

ゾーン名	町丁目名	本数(本)								
		2m 未満	2~3m 未満	3~4m 未満	4~5m 未満	5~6m 未満	6~7m 未満	7m 以上	不明	合計
7.浅草北	浅草三丁目									
	浅草四丁目	1								1
	浅草五丁目									
	浅草六丁目									
	小計	1	-	-	-	-	-	-	-	1
8.今戸	今戸一丁目	2	2	1						5
	今戸二丁目									
	浅草七丁目									
	東浅草一丁目									
	小計	2	2	1	-	-	-	-	-	5
9.清川	清川一丁目		1							1
	清川二丁目									
	日本堤一丁目									
	日本堤二丁目									
	橋場一丁目									
	橋場二丁目			1						1
	東浅草二丁目									
小計	-	1	1	-	-	-	-	-	2	
10.千束	千束三丁目									
	千束四丁目									
	三ノ輪一丁目									
	三ノ輪二丁目	1	2							3
	竜泉三丁目									
小計	1	2	-	-	-	-	-	-	3	
11.竜泉	竜泉一丁目	3	1							4
	竜泉二丁目	2	1							3
	千束一丁目									
	千束二丁目									
	入谷一丁目									
	入谷二丁目									
小計	5	2	-	-	-	-	-	-	7	
12.根岸	根岸一丁目									
	根岸二丁目		1							1
	根岸三丁目	4	4							8
	根岸四丁目		2	2						4
	根岸五丁目	2	1							3
	下谷二丁目	1								1
	下谷三丁目		1							1
	小計	7	9	2	-	-	-	-	-	18
13.谷中東	谷中七丁目	2	5	1						8
	上野桜木一丁目	8	13	7	1					29
	上野桜木二丁目									
	小計	10	18	8	1	-	-	-	-	37
14.谷中西	谷中一丁目	3	4	5		1	1			14
	谷中二丁目	3	2	1						6
	谷中三丁目	1	2	1						4
	谷中四丁目	4	5							9
	谷中五丁目	3	11	3	1					18
	谷中六丁目	1		1		1		1		4
	池之端三丁目									
	池之端四丁目									
	小計	15	24	11	1	2	1	1	-	55

【町丁目別幹周区分別保護樹木数（3）】

ゾーン名	町丁目名	本数(本)								
		2m未満	2～3m未満	3～4m未満	4～5m未満	5～6m未満	6～7m未満	7m以上	不明	合計
15.上野	上野一丁目									
	上野二丁目									
	上野三丁目									
	上野四丁目									
	上野五丁目									
	上野六丁目									
	秋葉原									
	小計	-	-	-	-	-	-	-	-	-
16.東上野	東上野一丁目									
	東上野二丁目									
	東上野三丁目									
	小計	-	-	-	-	-	-	-	-	-
17.北上野	北上野一丁目									
	北上野二丁目									
	東上野四丁目									
	東上野五丁目									
	東上野六丁目	1	1							2
	上野七丁目									
	下谷一丁目		1							1
	小計	1	2	-	-	-	-	-	-	3
18.池之端	池之端一丁目									
	池之端二丁目	2	1							3
	小計	2	1	-	-	-	-	-	-	3
19.上野公園	上野公園	5	14	1			1			21
	小計	5	14	1	-	-	1	-	-	21
台東区合計		123	118	28	2	3	2	1	-	277

6.2 土地利用別幹周区分別保護樹木数

【土地利用別幹周区分別保護樹林数】

土地利用区分	本数(本)								
	2m未満	2～3m未満	3～4m未満	4～5m未満	5～6m未満	6～7m未満	7m以上	不明	合計
寺社	111	110	26	2	3	2	1		255
個人宅	2	4	1						7
教育文化施設	4	2	1						7
集合住宅	3								3
病院	1	1							2
事業所	1	1							2
娯楽施設	1								1
学校									
台東区合計	123	118	28	2	3	2	1	-	277

6.3 町丁目別所有区分別保護樹木数

【町丁目別所有区分別保護樹木数（1）】

ゾーン名	町丁目名	本数(本)								
		寺社	個人宅	教育文化施設	集合住宅	病院	事業所	娯楽施設	学校	合計
1.浅草橋	浅草橋一丁目	7								7
	浅草橋二丁目	1								1
	浅草橋三丁目						1			1
	浅草橋四丁目									
	浅草橋五丁目									
	柳橋一丁目									
	柳橋二丁目									
	蔵前一丁目									
小計	8	-	-	-	-	1	-	-	9	
2.台東	台東一丁目									
	台東二丁目	1								1
	台東三丁目	2								2
	台東四丁目	1								1
小計	4	-	-	-	-	-	-	-	4	
3.蔵前	蔵前二丁目									
	蔵前三丁目	1								1
	蔵前四丁目	2								2
	三筋一丁目									
	三筋二丁目									
	鳥越一丁目									
	鳥越二丁目									
	小島一丁目									
小島二丁目										
小計	3	-	-	-	-	-	-	-	3	
4.寿	寿一丁目									
	寿二丁目	1								1
	寿三丁目									
	寿四丁目									
	元浅草一丁目									
	元浅草二丁目	1								1
	元浅草三丁目									
	元浅草四丁目	1								1
	駒形一丁目									
	駒形二丁目									
小計	3	-	-	-	-	-	-	-	3	
5.西浅草	西浅草一丁目	6								6
	西浅草二丁目									
	西浅草三丁目	7	1							8
	松が谷一丁目									
	松が谷二丁目	10								10
	松が谷三丁目									
松が谷四丁目										
小計	23	1	-	-	-	-	-	-	24	
6.浅草南	浅草一丁目									
	浅草二丁目	78								79
	雷門一丁目							1		
	雷門二丁目									
	花川戸一丁目									
	花川戸二丁目									
小計	78	-	-	-	-	-	1	-	79	

【町丁目別所有区分別保護樹木数（2）】

ゾーン名	町丁目名	本数(本)								合計
		寺社	個人宅	教育文化施設	集合住宅	病院	事業所	娯楽施設	学校	
7.浅草北	浅草三丁目				1					1
	浅草四丁目									
	浅草五丁目									
	浅草六丁目									
	小計	-	-	-	1	-	-	-	-	1
8.今戸	今戸一丁目	5								5
	今戸二丁目									
	浅草七丁目									
	東浅草一丁目									
	小計	5	-	-	-	-	-	-	-	5
9.清川	清川一丁目		1							1
	清川二丁目									
	日本堤一丁目									
	日本堤二丁目									
	橋場一丁目									
	橋場二丁目	1								1
	東浅草二丁目									
	小計	1	1	-	-	-	-	-	-	2
10.千束	千束三丁目									
	千束四丁目									
	三ノ輪一丁目									
	三ノ輪二丁目	1				2				3
	竜泉三丁目									
	小計	1	-	-	-	2	-	-	-	3
11.竜泉	竜泉一丁目	4								4
	竜泉二丁目	3								3
	千束一丁目									
	千束二丁目									
	入谷一丁目									
	入谷二丁目									
		小計	7	-	-	-	-	-	-	-
12.根岸	根岸一丁目									
	根岸二丁目		1							1
	根岸三丁目	8								8
	根岸四丁目	4								4
	根岸五丁目		1		2					3
	下谷二丁目	1								1
	下谷三丁目	1								1
		小計	14	2	-	2	-	-	-	-
13.谷中東	谷中七丁目	7	1							8
	上野桜木一丁目	28	1							29
	上野桜木二丁目									
		小計	35	2	-	-	-	-	-	-
14.谷中西	谷中一丁目	13	1							14
	谷中二丁目			6						6
	谷中三丁目	3					1			4
	谷中四丁目	8		1						9
	谷中五丁目	18								18
	谷中六丁目	4								4
	池之端三丁目									
	池之端四丁目									
	小計	46	1	7	-	-	1	-	-	55

【町丁目別所有区分別保護樹木数（3）】

ゾーン名	町丁目名	本数(本)								合計
		寺社	個人宅	教育文化施設	集合住宅	病院	事業所	娯楽施設	学校	
15.上野	上野一丁目									
	上野二丁目									
	上野三丁目									
	上野四丁目									
	上野五丁目									
	上野六丁目									
	秋葉原									
	小計	-	-	-	-	-	-	-	-	-
16.東上野	東上野一丁目									
	東上野二丁目									
	東上野三丁目									
	小計	-	-	-	-	-	-	-	-	-
17.北上野	北上野一丁目									
	北上野二丁目									
	東上野四丁目									
	東上野五丁目									
	東上野六丁目	2								2
	上野七丁目									
	下谷一丁目	1								1
	小計	3	-	-	-	-	-	-	-	3
18.池之端	池之端一丁目									
	池之端二丁目	3								3
	小計	3	-	-	-	-	-	-	-	3
19.上野公園	上野公園	21								21
	小計	21	-	-	-	-	-	-	-	21
台東区合計		255	7	7	3	2	2	1	-	277

6.4 町丁目別規模別保護樹木（つる性）数

【町丁目別規模別保護樹木（つる性）数】

ゾーン名	町丁目名	箇所数(箇所)							合計
		50㎡未満	50～100㎡未満	100～150㎡未満	150～200㎡未満	200～250㎡未満	250～300㎡未満	300㎡以上	
5.西浅草	西浅草三丁目	1							1
7.浅草北	浅草四丁目			1					1
12.根岸	根岸四丁目		1						1
14.谷中西	谷中一丁目		1						1
台東区合計		1	2	1	-	-	-	-	4

6.5 町丁目別所有区分別保護樹木（つる性）数

【町丁目別所有区分別保護樹木（つる性）数】

ゾーン名	町丁目名	箇所数(箇所)								合計
		寺社	個人宅	教育文化施設	学校	集合住宅	病院	事業所	娯楽施設	
5.西浅草	西浅草三丁目		1							1
7.浅草北	浅草四丁目							1		1
12.根岸	根岸四丁目		1							1
14.谷中西	谷中一丁目	1								1
台東区合計		1	2	-	-	-	-	1	-	4

6.6 町丁目別規模別保護樹林数

【町丁目別規模別保護樹林数】

ゾーン名	町丁目名	箇所数(箇所)						合計
		200㎡未満	200～400㎡未満	400～600㎡未満	600～800㎡未満	800～1000㎡未満	1000㎡以上	
1.浅草橋	蔵前一丁目						1	1
3.蔵前	鳥越二丁目			1				1
12.根岸	下谷二丁目						1	1
14.谷中西	池之端四丁目			1				1
16.東上野	東上野三丁目					1		1
台東区合計		-	1	1	-	1	2	5

6.7 町丁目別所有区分別保護樹林数

【町丁目別所有区分別保護樹林数】

ゾーン名	町丁目名	箇所数(箇所)								合計
		寺社	個人宅	教育文化施設	学校	集合住宅	病院	事業所	娯楽施設	
1.浅草橋	蔵前一丁目	1								1
3.蔵前	鳥越二丁目	1								1
12.根岸	下谷二丁目	1								1
14.谷中西	池之端四丁目					1				1
16.東上野	東上野三丁目	1								1
台東区合計		4	-	-	-	1	-	-	-	5

7 壁面緑化調査（本編第10章）の基礎データ

7.1 町丁目別面積区分別壁面緑化数

【町丁目別面積区分別壁面緑化数（1）】

ゾーン名	町丁目名	箇所数(箇所)											合計	壁面緑化面積(m ²)
		3-5㎡未満	5-10㎡未満	10-15㎡未満	15-20㎡未満	20-25㎡未満	25-30㎡未満	30-35㎡未満	35-40㎡未満	40-45㎡未満	45-50㎡未満	50㎡未満		
1.浅草橋	浅草橋一丁目	3	4	3	3					1		2	16	567.3
	浅草橋二丁目	5	7	4		2						18	153.7	
	浅草橋三丁目		5	1	1	1	2	1		1		14	420.7	
	浅草橋四丁目	2	2	4								8	67.8	
	浅草橋五丁目		2	3	1			1				1	8	191.5
	柳橋一丁目	4	2	4	1	2	1	1		1		16	234.5	
	柳橋二丁目		2	3	3	2			2			2	14	405.4
	蔵前一丁目	1				3			1			1	6	189.0
	小計	15	24	22	9	10	3	3	3	3	-	8	100	
	壁面緑化面積(m ²)	42.2	174.4	245.6	154.5	220.5	80.3	97.5	115.5	124.5	-	975.0		2,229.8
2.台東	台東一丁目		3		2	4	2		1	1	2	4	19	772.0
	台東二丁目	1	1	3	5	2	1	5	1	1	2	2	24	646.2
	台東三丁目	2	1		2	3	1	4	1	2	1	4	21	1,062.5
	台東四丁目			1	1	1		1	1			4	9	1,115.3
	小計	3	5	4	10	10	4	10	4	4	5	14	73	
壁面緑化面積(m ²)	8.1	37.5	45.5	161.9	216.0	106.5	316.4	144.5	164.0	236.5	2,159.1		3,595.9	
3.蔵前	蔵前二丁目	3	5	1		2	2		1			2	16	332.7
	蔵前三丁目		4	2	2		1	1			1	2	13	325.7
	蔵前四丁目	2	7	7	3		1	1		1		1	23	352.9
	三筋一丁目	2	3	7	5	4	1	1	2	1		1	27	556.7
	三筋二丁目	5	5	4		2				1			17	186.0
	鳥越一丁目	1	6	6			1	3				1	18	314.7
	鳥越二丁目	2	1		1	3	2					1	10	208.0
	小島一丁目	3	3	2	4		1	1	1				15	212.8
	小島二丁目	7	7	2	2	2							20	170.6
	小計	25	41	31	17	13	9	7	4	3	1	8	159	
壁面緑化面積(m ²)	83.9	300.5	370.9	270.4	274.5	238.5	220.5	146.0	126.5	48.5	579.9		2,660.0	
4.寿	寿一丁目	1	5	3	4		1	3		1		2	20	559.3
	寿二丁目	1	2	5	2		1	2	1	1		2	17	381.0
	寿三丁目	3	4	6	4	7	2	2		1		4	33	880.6
	寿四丁目	2	4	5	1	2		1		2		2	19	425.6
	元浅草一丁目	1	3	2	4	2		1			1		14	236.4
	元浅草二丁目	2	3	3	1	4	1	1		1			16	274.5
	元浅草三丁目	5	5	4	3	2		1		3	1	2	26	544.5
	元浅草四丁目	1	9	4	2	3	1		1			2	23	512.0
	駒形一丁目	3	5	4	2		3			1			18	244.4
	駒形二丁目	3	5	2			1	1					12	126.4
	小計	22	45	38	23	20	10	12	2	10	2	14	198	
	壁面緑化面積(m ²)	78.4	324.3	440.3	384.0	445.5	261.0	373.0	75.0	417.6	94.0	1,291.5		4,184.5
5.西浅草	西浅草一丁目		4	1		1	2	1				1	10	203.2
	西浅草二丁目	5	5	6	5	4	3	1	1			2	32	571.1
	西浅草三丁目	3	6	6	4	4	3	3	1		1	3	34	960.5
	松が谷一丁目		2	2	2		3					2	11	2,537.5
	松が谷二丁目			1	3	4	1	1	2	1		4	17	583.5
	松が谷三丁目	1	2	1	2	1	1	2	1	1	2	3	17	612.9
	松が谷四丁目	1	3	1		3				2		2	12	308.0
小計	10	22	18	16	17	13	8	5	4	3	17	133		
壁面緑化面積(m ²)	35.3	155.3	207.5	269.5	363.8	346.9	252.0	183.0	168.4	141.0	3,654.0		5,776.7	
6.浅草南	浅草一丁目		1	2	4	2	3					12	229.3	
	浅草二丁目			2	1	5	2	1	2			6	20	908.9
	雷門一丁目	2	3	4	3				1			2	15	596.3
	雷門二丁目	2	7	4	3	1	1		1			4	23	673.3
	花川戸一丁目	2	3	2								2	9	197.2
	花川戸二丁目	1	1		1	1							4	50.0
	小計	7	15	14	12	9	6	1	1	4	-	14	83	
壁面緑化面積(m ²)	19.8	115.8	160.0	203.7	203.0	161.4	32.0	35.0	160.0	-	1,564.4		2,655.0	

【町丁目別面積区分別壁面緑化数(2)】

ゾーン名	町丁目名	箇所数(箇所)												合計	壁面緑化面積(㎡)
		3-5㎡未満	5-10㎡未満	10-15㎡未満	15-20㎡未満	20-25㎡未満	25-30㎡未満	30-35㎡未満	35-40㎡未満	40-45㎡未満	45-50㎡未満	50㎡未満			
7.浅草北	浅草三丁目	1	12	11	2	3	3	3		1		2	38	681.4	
	浅草四丁目	2	3	5	6	3	1	3		3		3	29	742.3	
	浅草五丁目	6	14	6	5	1		2	1	1	2	3	41	793.5	
	浅草六丁目	3	6	5	7	1	1	1	1	1		1	27	476.7	
	小計	12	35	27	20	8	5	9	2	6	2	9	135		
	壁面緑化面積(㎡)	41.2	255.3	322.3	338.9	173.6	135.4	286.7	74.5	247.0	94.5	724.5		2,693.9	
8.今戸	今戸一丁目	2	8	6	10	7	2	2	3	1		7	48	2,449.0	
	今戸二丁目	2	6	11	4	6	2	2				7	40	1,186.0	
	浅草七丁目	1	1										2	13.0	
	東浅草一丁目	2	2	6	2	4	1	1		3	1	2	24	605.2	
	小計	7	17	23	16	17	5	5	3	4	1	16	114		
	壁面緑化面積(㎡)	26.5	130.5	275.0	263.2	369.0	129.5	157.5	112.0	170.0	48.0	2,572.0		4,253.2	
9.清川	清川一丁目		10	8	4	9	4	5	2		1	7	50	1,707.5	
	清川二丁目	1	7	9	3	10	4	1	1	4	1	6	47	1,490.4	
	日本堤一丁目		14	8	6	11	4			2	1	1	48	887.8	
	日本堤二丁目		3	4	4	3	3	1	3	3		5	29	991.5	
	橋場一丁目	3	9	14	6	1	2	2		1	1	1	40	665.7	
	橋場二丁目		1	1		1		1					4	72.0	
	東浅草二丁目	3	4	11	7	2	1	3	1		1	2	35	660.3	
	小計	7	48	55	30	37	18	13	9	9	5	22	253		
		壁面緑化面積(㎡)	24.3	355.4	669.0	497.5	827.5	483.0	404.0	326.5	378.2	234.0	2,275.8		6,475.2
10.千束	千束三丁目	4	12	12	4	3	4	1	1			3	44	781.3	
	千束四丁目	2	13	8	2	2	1	1	1		1	5	36	809.3	
	三ノ輪一丁目	1	10	7	2	6	2	1				2	31	535.8	
	三ノ輪二丁目	5	2	2	2	2	1	3					17	249.5	
	竜泉三丁目		10	4	6	3	2	1	3	1	2	1	33	678.2	
	小計	12	47	33	16	16	10	7	5	1	3	11	161		
	壁面緑化面積(㎡)	39.5	332.6	386.2	263.5	357.5	271.0	220.0	183.0	42.0	141.0	817.8		3,054.1	
11.竜泉	竜泉一丁目	6	12	10	9	3	4	1	1	1		1	48	771.7	
	竜泉二丁目	1	3	1	1	1		1				1	9	188.3	
	千束一丁目	2	11	4	5	2		2				2	28	501.3	
	千束二丁目	4	5	1	4		4	1		2		1	22	404.0	
	入谷一丁目	5	11	4	1	1	1	1			2	2	28	532.5	
	入谷二丁目	2	15	8	8	3	4	2				1	43	677.3	
	小計	20	57	28	28	10	13	8	1	3	2	8	178		
	壁面緑化面積(㎡)	74.3	421.6	326.2	460.0	221.0	348.0	251.0	36.0	123.0	93.0	721.0		3,075.1	
12.根岸	根岸一丁目	1	2	1	1	2	1		1		1	2	12	623.5	
	根岸二丁目	5	9	5	4	4	3	2	2	1		4	39	1,058.3	
	根岸三丁目	3	13	9	13	8	6	3	2	4	1	4	66	1,471.5	
	根岸四丁目		2	4		3		2	2	1	2	15	31	2,461.1	
	根岸五丁目		2	1	1	1	2	1	2	2	1	8	21	3,135.3	
	下谷二丁目	5	6	5	3		1	1		1	1	4	26	572.5	
	下谷三丁目	1	3	5	6	3	2			1		3	24	794.2	
	小計	15	37	30	28	21	15	8	9	10	6	40	219		
	壁面緑化面積(㎡)	59.7	261.1	361.5	474.3	462.5	400.5	249.0	321.0	418.5	279.0	6,829.2		10,116.3	
13.谷中東	谷中七丁目	7	5	4	5	4	3	1	1	1	1	2	34	736.8	
	上野桜木一丁目	3	8	13	7	5	5	4		1		3	49	926.8	
	上野桜木二丁目	4	8	14	7	6	4	1	2			2	48	844.9	
	小計	14	21	31	19	15	12	6	3	2	1	7	131		
	壁面緑化面積(㎡)	42.8	150.5	369.4	322.5	324.5	326.5	185.5	111.0	83.8	48.0	544.0		2,508.4	
14.谷中西	谷中一丁目	1	1	1		1	1					5	10	862.5	
	谷中二丁目		8		2	5	5	1	2	5	1	13	43	2,387.3	
	谷中三丁目		5	3	6	7	2	5	1			6	35	1,611.5	
	谷中四丁目	2	3	1	5					1	1	3	16	493.5	
	谷中五丁目	6	14	1	6	2		1				4	34	662.3	
	谷中六丁目	3	9	2	3		1	2	1			21	276.1		
	池之端三丁目		6	2	3	1	1			1	1	1	16	378.5	
	池之端四丁目	1	15	7	3	4	1	4	1	2	1	1	40	697.0	
	小計	13	61	18	28	20	11	13	5	9	4	33	215		
	壁面緑化面積(㎡)	45.8	424.6	204.3	456.5	448.0	294.5	415.0	186.0	375.3	188.0	4,330.7		7,368.7	

【町丁目別面積区分別壁面緑化数（3）】

ゾーン名	町丁目名	箇所数(箇所)											合計	壁面緑化面積(m ²)
		3-5m ² 未満	5-10m ² 未満	10-15m ² 未満	15-20m ² 未満	20-25m ² 未満	25-30m ² 未満	30-35m ² 未満	35-40m ² 未満	40-45m ² 未満	45-50m ² 未満	50m ² 未満		
15.上野	上野一丁目	2	3	1	1	3		1		1		2	14	642.5
	上野二丁目		3	3	1						1	8	135.0	
	上野三丁目		4	2	2				1		2	11	387.5	
	上野四丁目											-	-	
	上野五丁目	1		1	3		1					6	92.2	
	上野六丁目		1	2	1							4	43.9	
	秋葉原					1						1	24.0	
	小計	3	11	9	8	4	1	1	1	1	-	5	44	
	壁面緑化面積(m ²)	12.2	72.0	99.4	136.5	93.0	25.0	30.0	39.0	40.0	-	778.0	1,325.1	
16.東上野	東上野一丁目		6	5	4			3			1	19	310.5	
	東上野二丁目		4	2	1	1			1	1	4	14	557.3	
	東上野三丁目	2	4	4	6			3	1	1	1	24	524.2	
	小計	2	14	11	11	1	-	6	2	2	1	7	57	
	壁面緑化面積(m ²)	6.0	99.6	135.5	183.0	20.0	-	190.5	75.0	83.0	47.0	552.4	1,392.0	
17.北上野	北上野一丁目		4	2	2		1				1	10	169.0	
	北上野二丁目	2	6	8	3	3		1		1	1	25	383.4	
	東上野四丁目	1	4	3	3	5		3			7	26	1,977.2	
	東上野五丁目					1	1			3	1	6	271.9	
	東上野六丁目	3	16	10	4	6	1	2	1		1	45	680.4	
	上野七丁目	1	2		1	1	2			1		8	153.8	
	下谷一丁目	3	5	5	1		2		1			3	20	702.5
	小計	10	37	28	14	16	7	6	2	4	2	14	140	
	壁面緑化面積(m ²)	37.3	252.0	327.5	239.8	350.6	191.8	186.0	71.0	166.4	93.0	2,422.8	4,338.1	
18.池之端	池之端一丁目		1	2		1			1	1	1	8	237.0	
	池之端二丁目	1	2	2	2	2	1	1	2		1	14	300.3	
	小計	1	3	4	2	3	1	1	3	1	1	22		
	壁面緑化面積(m ²)	3.0	23.5	45.5	34.8	66.0	25.0	31.0	108.0	40.0	46.5	114.0	537.3	
19.上野公園	上野公園		1									3	4	1,600.0
	小計	-	1	-	-	-	-	-	-	-	-	3	4	
	壁面緑化面積(m ²)	-	5.0	-	-	-	-	-	-	-	-	1,595.0		1,600.0
台東区合計		198	541	424	307	247	143	124	64	80	39	252	2,419	
壁面緑化面積合計(m ²)		680.1	3,891.4	4,991.4	5,114.4	5,436.5	3,824.8	3,897.6	2,342.0	3,328.1	1,832.0	34,500.8		69,838.9

※1：各町丁目の面積は、ここで表示している以下の値を持っている。そのため、各ゾーンの面積小計は、町丁目の面積を合計した値と必ずしも一致しない。

7.2 町丁目別土地利用別壁面緑化数

【町丁目別土地利用別壁面緑化数（1）】

ゾーン名	町丁目名	箇所数(箇所)										壁面緑化面積(m ²)
		個人宅	宿泊施設	事業所	集合住宅	寺社	公共施設	学校	公園	その他	合計	
1.浅草橋	浅草橋一丁目	2		10	4						16	567.3
	浅草橋二丁目	9		4	3		1	1		18	153.7	
	浅草橋三丁目	1		5	6	1	1			14	420.7	
	浅草橋四丁目	2	1	4	1					8	67.8	
	浅草橋五丁目	1		3	3			1		8	191.5	
	柳橋一丁目	2		12	2					16	234.5	
	柳橋二丁目	2		5	7					14	405.4	
	蔵前一丁目			2	2		1	1		6	189.0	
	小計	19	1	45	28	1	3	3	-	-	100	
	壁面緑化面積(m ²)	184.9	8.6	1226.0	541.9	6.0	130.5	132.0	-	-		2229.8
2.台東	台東一丁目	3		10	4	1		1		19	772.0	
	台東二丁目	7		12	5					24	646.2	
	台東三丁目	3		6	11			1		21	1062.5	
	台東四丁目			5	2			1	1	9	1115.3	
	小計	13	-	33	22	1	-	3	1	-	73	
壁面緑化面積(m ²)	291.5	-	1475.6	1090.8	6.0	-	168.0	564.0	-		3595.9	
3.蔵前	蔵前二丁目	2	1	3	6		4			16	332.7	
	蔵前三丁目	4		4	5					13	325.7	
	蔵前四丁目	8		5	8		1	1		23	352.9	
	三筋一丁目	8		6	13					27	556.7	
	三筋二丁目	7		3	7					17	186.0	
	鳥越一丁目	10		3	5					18	314.7	
	鳥越二丁目	4		4	2					10	208.0	
	小島一丁目	3			12					15	212.8	
	小島二丁目	8		4	7		1			20	170.6	
	小計	54	1	32	65	-	6	1	-	-	159	
壁面緑化面積(m ²)	697.3	29.0	619.7	1085.6	-	185.9	42.5	-	-		2660.0	
4.寿	寿一丁目	4		4	8	3	1			20	559.3	
	寿二丁目	7	1	4	4	1				17	381.0	
	寿三丁目	9		7	17					33	880.6	
	寿四丁目	9		5	4		1			19	425.6	
	元浅草一丁目	5		5	4					14	236.4	
	元浅草二丁目	5		6	2	3				16	274.5	
	元浅草三丁目	5		7	12	2				26	544.5	
	元浅草四丁目	4		7	10	2				23	512.0	
	駒形一丁目	2	1	8	7					18	244.4	
	駒形二丁目		1	3	8					12	126.4	
	小計	50	3	56	76	11	2	-	-	-	198	
壁面緑化面積(m ²)	830.6	44.5	973.8	1961.7	308.5	65.5	-	-	-		4184.5	
5.西浅草	西浅草一丁目	1		1		6	1			1	10	203.2
	西浅草二丁目	8		12	7					5	32	571.1
	西浅草三丁目	11	1	8	5	2	2			5	34	960.5
	松が谷一丁目	2		2	2	3		1	1		11	2537.5
	松が谷二丁目	9		3	4	1					17	583.5
	松が谷三丁目	6		5	5	1					17	612.9
	松が谷四丁目	7		1	4						12	308.0
	小計	44	1	32	27	13	3	1	1	11	133	
壁面緑化面積(m ²)	1015.0	290.0	532.3	856.7	419.7	29.0	298.0	2080.0	256.0		5776.7	
6.浅草南	浅草一丁目		2	7	2		1				12	229.3
	浅草二丁目	6	1	6	5	1				1	20	908.9
	雷門一丁目	5		3	6		1				15	596.3
	雷門二丁目	4	1	11	6	1					23	673.3
	花川戸一丁目	2		3	1			1	2		9	197.2
	花川戸二丁目	1	1	2	1						4	50.0
	小計	18	5	31	21	2	2	1	2	1	83	
	壁面緑化面積(m ²)	335.8	280.0	1081.2	397.6	170.0	82.5	70.0	87.9	150.0		2655.0

【町丁目別土地利用別壁面緑化数（2）】

ゾーン名	町丁目名	箇所数(箇所)									壁面緑化面積(m ²)	
		個人宅	宿泊施設	事業所	集合住宅	寺社	公共施設	学校	公園	その他		合計
7.浅草北	浅草三丁目	17		12	9						38	681.4
	浅草四丁目	14		7	5		3			29	742.3	
	浅草五丁目	28		7	5		1			41	793.5	
	浅草六丁目	8		5	14					27	476.7	
	小計	67	-	31	33	-	4	-	-	-	135	
	壁面緑化面積(m ²)	1174.1	-	673.1	685.4	-	161.3	-	-	-		2693.9
8.今戸	今戸一丁目	19		12	7	1	1	5	3		48	2449.0
	今戸二丁目	26		4	6	1	2	1		40	1186.0	
	浅草七丁目	1		1						2	13.0	
	東浅草一丁目	9		7	7	1				24	605.2	
	小計	55	-	24	20	3	3	6	3	-	114	
	壁面緑化面積(m ²)	997.0	-	422.2	612.0	532.0	104.0	1467.0	119.0	-		4253.2
9.清川	清川一丁目	27	2	15	2	2	1	1			50	1707.5
	清川二丁目	15	16	11	3	1				1	47	1490.4
	日本堤一丁目	18	16	8	6						48	887.8
	日本堤二丁目	11	4	2	11					1	29	991.5
	橋場一丁目	31		4	2	1	1			1	40	665.7
	橋場二丁目	3			1						4	72.0
	東浅草二丁目	22		8	3	1	1				35	660.3
	小計	127	38	48	28	5	3	1	-	3	253	
		壁面緑化面積(m ²)	2869.4	838.0	929.5	938.3	115.0	77.0	300.0	-	408.0	
10.千束	千束三丁目	30	1	2	10		1				44	781.3
	千束四丁目	20	2	3	9		1			1	36	809.3
	三ノ輪一丁目	17		5	5	1	1	1		1	31	535.8
	三ノ輪二丁目	9		3	4		1				17	249.5
	竜泉三丁目	16		8	7		2				33	678.2
	小計	92	3	21	35	1	6	1	-	2	161	
	壁面緑化面積(m ²)	1492.5	15.5	333.7	932.6	20.0	123.0	24.0	-	112.8		3054.1
11.竜泉	竜泉一丁目	27		8	11	1				1	48	771.7
	竜泉二丁目	1		3	5						9	188.3
	千束一丁目	13	1	4	10						28	501.3
	千束二丁目	10		6	6						22	404.0
	入谷一丁目	7		7	14						28	532.5
	入谷二丁目	23	1	10	7	1		1			43	677.3
	小計	81	2	38	53	2	-	1	-	1	178	
	壁面緑化面積(m ²)	1229.4	21.0	659.0	1081.7	65.0	-	4.0	-	15.0		3075.1
12.根岸	根岸一丁目		3	5	2		1	1			12	623.5
	根岸二丁目	11	3	3	20			2			39	1058.3
	根岸三丁目	36		11	15	3		1			66	1471.5
	根岸四丁目	20		3	6			1		1	31	2461.1
	根岸五丁目	11		1	8	1					21	3135.3
	下谷二丁目	13		2	9		2				26	572.5
	下谷三丁目	8		7	7		1	1			24	794.2
	小計	99	6	33	67	4	4	6	-	1	219	
		壁面緑化面積(m ²)	2701.9	263.0	1341.0	3946.4	364.0	105.0	1119.0	-	276.0	
13.谷中東	谷中七丁目	21		3	6	1				3	34	736.8
	上野桜木一丁目	25		8	13	2		1			49	926.8
	上野桜木二丁目	36		5	6			1			48	844.9
	小計	82	-	16	25	3	-	2	-	3	131	
	壁面緑化面積(m ²)	1350.9	-	362.8	503.3	168.0	-	27.0	-	96.5		2508.4
14.谷中西	谷中一丁目	6		1		3					10	862.5
	谷中二丁目	29	1	4	7		2				43	2387.3
	谷中三丁目	23	1	5	4	1		1			35	1611.5
	谷中四丁目	8			4	4					16	493.5
	谷中五丁目	21		3	5	3	1		1		34	662.3
	谷中六丁目	7		5		9					21	276.1
	池之端三丁目	11			5						16	378.5
	池之端四丁目	28	1	3	8						40	697.0
	小計	133	3	21	33	20	3	1	1	-	215	
		壁面緑化面積(m ²)	3773.3	108.0	918.6	1353.3	663.0	481.5	10.0	61.0	-	

【町丁目別土地利用別壁面緑化数(3)】

ゾーン名	町丁目名	箇所数(箇所)									壁面緑化面積(m ²)	
		個人宅	宿泊施設	事業所	集合住宅	寺社	公共施設	学校	公園	その他		合計
15.上野	上野一丁目	4	1	7	1			1			14	642.5
	上野二丁目		1	7						8	135.0	
	上野三丁目	1	1	5	4					11	387.5	
	上野四丁目									-	-	
	上野五丁目	1		4	1					6	92.2	
	上野六丁目		2	2						4	43.9	
	秋葉原			1						1	24.0	
	小計	6	5	26	6	-	-	1	-	-	44	
壁面緑化面積(m ²)	86.5	188.0	498.1	187.5	-	-	365.0	-	-		1325.1	
16.東上野	東上野一丁目	2		14	3					19	310.5	
	東上野二丁目		1	10	2		1			14	557.3	
	東上野三丁目	7	2	8	4		3			24	524.2	
	小計	9	3	32	9	-	4	-	-	57		
	壁面緑化面積(m ²)	179.7	60.5	847.8	212.0	-	92.0	-	-	-		1392.0
17.北上野	北上野一丁目	3		2	4		1			10	169.0	
	北上野二丁目	5		11	7		2			25	383.4	
	東上野四丁目	8	1	9	2	1	4	1		26	1977.2	
	東上野五丁目	1		2	3					6	271.9	
	東上野六丁目	13		13	10	7		1	1	45	680.4	
	上野七丁目			2	3		2			8	153.8	
	下谷一丁目	7		7	4	1	1			20	702.5	
	小計	37	1	46	33	9	10	2	1	1	140	
壁面緑化面積(m ²)	495.0	16.8	1354.1	697.0	128.0	792.2	795.0	36.0	24.0		4338.1	
18.池之端	池之端一丁目	2		2	2	1	1			8	237.0	
	池之端二丁目	4		2	7			1		14	300.3	
	小計	6	-	4	9	1	1	1	-	22		
	壁面緑化面積(m ²)	117.5	-	81.5	233.5	46.5	40.0	18.3	-	-		537.3
19.上野公園	上野公園			2			2			4	1600.0	
	小計	-	-	2	-	-	2	-	-	4		
	壁面緑化面積(m ²)	-	-	130.0	-	-	1470.0	-	-	-		1600.0
台東区合計		992	72	570	590	76	56	31	9	23	2419	
壁面緑化面積(m ²)		19822.1	2162.9	14459.8	17317.0	3011.7	3939.4	4839.8	2947.9	1338.3		69838.9

※1：各町丁目の面積は、ここに表示している以下の値を持っている。そのため、各ゾーンの面積小計は、町丁目の面積を合計した値と必ずしも一致しない。

8 生垣等調査（本編第11章）の基礎データ

8.1 町丁目別延長区分別生垣等箇所数

【町丁目別延長区分別生垣等箇所数（1）】

ゾーン名	町丁目名	形態	箇所数(箇所)						合計	延長(m)	緑化面積(m ²)
			3~10m 未満	10~20m 未満	20~30m 未満	30~40m 未満	40~50m 未満	50m 以上			
1.浅草橋	浅草橋一丁目	生垣		1		1			2	46.0	72.5
		地先緑化	14	4	4			1	23	257.5	273.0
	浅草橋二丁目	生垣	1						1	9.0	19.0
		地先緑化	37	6	1				44	274.0	405.4
	浅草橋三丁目	生垣	2						2	9.0	15.0
		地先緑化	20	4	3				27	246.0	331.0
	浅草橋四丁目	生垣	1						1	9.0	19.5
		地先緑化	5	1	1				7	57.0	66.0
	浅草橋五丁目	生垣	1	1					2	15.0	34.5
		地先緑化	12	6	4		2	2	26	466.5	4,262.9
	柳橋一丁目	生垣							-	-	-
		地先緑化	26	4	1				31	204.0	232.3
	柳橋二丁目	生垣	2	1					3	21.5	54.0
		地先緑化	15	5	3	1			24	244.0	216.1
蔵前一丁目	生垣							-	-	-	
	地先緑化	7	2	1			2	12	225.0	384.5	
小計	生垣	7	3	-	1	-	-	11			
	地先緑化	136	32	18	1	2	5	194			
延長(m)	生垣	40.5	39.0	-	30.0	-	-		109.5		
	地先緑化	738.5	390.5	407.0	30.0	95.0	313.0		1,974.0		
緑化面積(m ²)	生垣	76.8	97.3	-	40.5	-	-			214.5	
	地先緑化	913.6	510.9	530.7	15.0	1,207.0	2,994.0			6,171.1	
2.台東	台東一丁目	生垣						2	172.5	344.1	
		地先緑化	13	13		1		1	28	470.0	745.7
	台東二丁目	生垣							-	-	-
		地先緑化	15	10	2		1	1	29	385.3	408.2
	台東三丁目	生垣		1					1	13.0	18.5
		地先緑化	9	15	2				26	285.2	363.9
	台東四丁目	生垣	1						1	4.0	6.0
		地先緑化	9	7				1	17	232.5	214.0
	小計	生垣	1	1	-	-	-	2	4		
		地先緑化	46	45	4	1	1	3	100		
延長(m)	生垣	4	13	-	-	-	173		189.5		
	地先緑化	305.5	572.5	82.0	30.0	47.0	336.0		1,373.0		
緑化面積(m ²)	生垣	6	19	-	-	-	344			368.6	
	地先緑化	605.4	614.9	78.5	30.0	23.5	379.5			1,731.8	
3.蔵前	蔵前二丁目	生垣	2	1				1	4	114.0	211.5
		地先緑化	5	4	2			1	12	242.5	375.1
	蔵前三丁目	生垣							-	-	-
		地先緑化	7	6		1			14	154.5	193.4
	蔵前四丁目	生垣							-	-	-
		地先緑化	27	6	3			1	37	466.0	434.5
	三筋一丁目	生垣	5	1					6	41.5	111.0
		地先緑化	16	3				1	20	160.5	201.1
	三筋二丁目	生垣	2	3					5	48.0	91.5
		地先緑化	10	2	1	1			14	132.0	107.7
	鳥越一丁目	生垣	1	1					2	13.0	33.6
		地先緑化	23	1	1			1	26	242.5	214.5
	鳥越二丁目	生垣							-	-	-
		地先緑化	7	1	3				11	121.3	128.1
	小島一丁目	生垣	1	1	1				3	41.0	87.0
		地先緑化	11	1					12	73.6	89.5
	小島二丁目	生垣	1	1	1				3	36.5	63.0
		地先緑化	16	5	2			2	25	303.5	555.9
小計	生垣	12	8	2	-	-	1	23			
	地先緑化	122	29	12	2	-	6	171			
延長(m)	生垣	64.5	92.5	47.0	-	-	90.0		294.0		
	地先緑化	663.4	377.5	283.5	60.0	-	512.0		1,896.4		
緑化面積(m ²)	生垣	126.1	218.0	83.5	-	-	170.0			597.6	
	地先緑化	729.6	668.2	237.8	30.0	-	634.0			2,299.5	

【町丁目別延長区別生垣等箇所数（2）】

ゾーン名	町丁目名	形態	箇所数(箇所)						合計	延長(m)	緑化面積(m ²)
			3~10m 未満	10~20m 未満	20~30m 未満	30~40m 未満	40~50m 未満	50m 以上			
4.寿	寿一丁目	生垣	1	1			1		3	57.5	147.5
		地先緑化	5	4	2			1	12	174.0	202.5
	寿二丁目	生垣	1						1	3.0	9.0
		地先緑化	3	1				1	5	105.5	263.8
	寿三丁目	生垣	1	1	1	1			4	77.0	148.0
		地先緑化	6	1	1				8	72.5	163.3
	寿四丁目	生垣	1						1	5.0	10.0
		地先緑化	5	2					7	52.5	127.3
	元浅草一丁目	生垣		1		1			2	45.0	82.0
		地先緑化	21	6	1	2		1	31	299.0	451.0
	元浅草二丁目	生垣	1	1	1				3	42.0	76.5
		地先緑化	6	2					8	59.5	73.4
	元浅草三丁目	生垣	6						6	27.0	53.5
		地先緑化	6	1	1				8	71.0	105.0
	元浅草四丁目	生垣	5						5	23.0	38.0
地先緑化		11		1				12	69.0	79.0	
駒形一丁目	生垣		1				2	1	14.0	12.0	
	地先緑化	7	6					15	217.0	602.8	
駒形二丁目	生垣	1	1					2	14.0	32.0	
	地先緑化	4	1			1		6	75.0	64.0	
小計	生垣	17	6	2	2	1	-	28			
	地先緑化	74	24	6	2	3	3	112			
延長(m)	生垣	74.0	80.5	47.0	66.0	40.0	-		307.5		
	地先緑化	390.0	295.5	132.0	62.0	132.0	183.5		1,195.0		
緑化面積(m ²)	生垣	157.0	129.5	100.0	102.0	120.0	-			608.5	
	地先緑化	483.9	421.1	210.0	166.0	426.0	425.0			2,132.0	
5.西浅草	西浅草一丁目	生垣							-	-	-
		地先緑化	12	6			1		19	165.8	207.4
	西浅草二丁目	生垣	2			1			3	48.0	95.2
		地先緑化	32	5	2	1	1		41	363.0	515.5
	西浅草三丁目	生垣		1	1		1		3	72.0	182.0
		地先緑化	26	6	2	2	1	3	40	655.0	1,465.6
	松が谷一丁目	生垣							-	-	-
		地先緑化	2	6			1		9	132.1	128.7
	松が谷二丁目	生垣							-	-	-
		地先緑化	5	9	3				17	204.6	263.2
	松が谷三丁目	生垣							-	-	-
地先緑化		2	13	2	1		1	19	531.0	512.3	
松が谷四丁目	生垣							-	-	-	
	地先緑化	8	9	1	1	2	1	22	377.0	770.0	
小計	生垣	2	1	1	1	1	-	6			
	地先緑化	87	54	10	5	6	5	167			
延長(m)	生垣	18.0	12.0	20.0	30.0	40.0	-		120.0		
	地先緑化	487.1	672.4	223.0	164.0	254.0	628.0		2,428.5		
緑化面積(m ²)	生垣	29.0	32.0	90.0	66.2	60.0	-			277.2	
	地先緑化	804.3	970.9	242.0	376.5	522.0	947.0			3,862.7	
6.浅草南	浅草一丁目	生垣					1		-	-	-
		地先緑化	9	5					15	151.0	237.8
	浅草二丁目	生垣	4	1	1	1	1	1	9	197.0	300.5
		地先緑化	8	4	1	1			14	154.6	243.1
	雷門一丁目	生垣	1		1		1		3	67.0	113.8
		地先緑化	20	2					22	126.5	123.2
	雷門二丁目	生垣							-	-	-
		地先緑化	18	4					22	138.4	119.2
	花川戸一丁目	生垣						1	1	59.0	158.0
		地先緑化	3					2	5	105.0	69.0
	花川戸二丁目	生垣							-	-	-
地先緑化		8	1	1	2			12	128.0	117.8	
小計	生垣	5	1	2	1	2	2	13			
	地先緑化	66	16	2	3	3	-	90			
延長(m)	生垣	31.0	17.0	46.0	30.0	80.0	119.0		323.0		
	地先緑化	336.4	198.5	40.0	94.6	134.0	-		803.5		
緑化面積(m ²)	生垣	29.5	19.0	75.8	40.0	130.0	278.0			572.3	
	地先緑化	369.2	264.7	26.0	128.6	121.5	-			910.0	

【町丁目別延長区別生垣等箇所数 (3)】

ゾーン名	町丁目名	形態	箇所数(箇所)						延長(m)	緑化面積(m ²)	
			3~10m未満	10~20m未満	20~30m未満	30~40m未満	40~50m未満	50m以上			合計
7.浅草北	浅草三丁目	生垣	2		1			1	4	90.0	121.5
		地先緑化	20	15	2			1	38	420.0	559.6
	浅草四丁目	生垣	3		2		2		7	155.0	240.5
		地先緑化	42	14		1			57	458.5	486.6
	浅草五丁目	生垣	4						4	22.0	83.0
		地先緑化	72	5	2		2		81	576.4	684.7
	浅草六丁目	生垣	1						1	4.0	16.0
		地先緑化	17	4	1	1	1		24	241.9	553.7
	小計	生垣	10	-	3	-	2	1	16		
		地先緑化	151	38	5	2	3	1	200		
延長(m)	生垣	56.0	-	76.0	-	87.0	52.0		271.0		
	地先緑化	843.7	495.5	111.0	65.0	131.6	50.0		1,696.8		
緑化面積(m ²)	生垣	154.0	-	108.0	-	147.0	52.0			461.0	
	地先緑化	973.0	614.7	157.5	335.0	135.4	69.0			2,284.6	
8.今戸	今戸一丁目	生垣	1	1					2	15.0	30.0
		地先緑化	12	5		1	2	5	25	588.8	986.0
	今戸二丁目	生垣	2	1					3	25.0	46.0
		地先緑化	13	5	2				20	174.0	223.8
	浅草七丁目	生垣							-	-	-
		地先緑化	5		1				6	45.4	55.8
	東浅草一丁目	生垣							-	-	-
		地先緑化	8	1					9	52.0	48.0
	小計	生垣	3	2	-	-	-	-	5		
		地先緑化	38	11	3	1	2	5	60		
延長(m)	生垣	12.0	28.0	-	-	-	-		40.0		
	地先緑化	213.0	127.0	61.0	39.2	80.0	340.0		860.2		
緑化面積(m ²)	生垣	31.0	45.0	-	-	-	-			76.0	
	地先緑化	264.0	140.0	92.5	57.1	120.0	640.0			1,313.6	
9.清川	清川一丁目	生垣	1						1	5.5	5.5
		地先緑化	29	4		1	1	2	37	391.8	1,161.8
	清川二丁目	生垣	2		1				3	253.0	522.5
		地先緑化	12	8		1			22	376.4	1,072.6
	日本堤一丁目	生垣	4						4	28.8	45.3
		地先緑化	14	2					16	103.8	142.5
	日本堤二丁目	生垣	2	1		1			4	54.4	125.3
		地先緑化	8	5	1				14	150.4	200.2
	橋場一丁目	生垣				1	2	1	4	229.2	494.4
		地先緑化	37	4		2	3	1	47	547.1	832.5
橋場二丁目	生垣	2	2	1	1			6	98.8	209.2	
	地先緑化	1		1			2	4	142.5	215.2	
東浅草二丁目	生垣		1					1	14.0	34.0	
	地先緑化	8	2			1		11	119.0	149.5	
小計	生垣	11	4	2	3	2	4	26			
	地先緑化	109	25	2	4	5	6	151			
延長(m)	生垣	72.1	50.4	51.0	98.2	87.0	325.0		683.7		
	地先緑化	644.8	314.2	48.0	122.0	216.0	486.0		1,831.0		
緑化面積(m ²)	生垣	130.9	108.9	79.5	242.5	239.4	635.0			1,436.2	
	地先緑化	773.8	419.4	54.5	433.0	570.0	1,523.6			3,774.3	
10.千束	千束三丁目	生垣	4	1					5	33.0	62.0
		地先緑化	24	5	2	1		1	33	341.2	719.2
	千束四丁目	生垣	3			1			4	50.0	127.0
		地先緑化	21	7	1	1			30	261.0	266.5
	三ノ輪一丁目	生垣							-	-	-
		地先緑化	22	5	2			2	31	327.0	1,434.6
	三ノ輪二丁目	生垣	1	1					2	19.0	35.0
		地先緑化	28	3					31	160.3	181.4
	竜泉三丁目	生垣	1						1	5.0	15.0
		地先緑化	28	3	2				33	235.0	337.7
小計	生垣	9	2	-	1	-	-	12			
	地先緑化	123	23	7	2	-	3	158			
延長(m)	生垣	51.0	20.0	-	36.0	-	-		107.0		
	地先緑化	651.5	263.8	164.2	60.0	-	185.0		1,324.5		
緑化面積(m ²)	生垣	126.0	35.0	-	78.0	-	-			239.0	
	地先緑化	892.9	341.4	304.6	122.5	-	1,278.0			2,939.4	

【町丁目別延長区別生垣等箇所数（4）】

ゾーン名	町丁目名	形態	箇所数(箇所)							延長(m)	緑化面積(m ²)	
			3~10m未満	10~20m未満	20~30m未満	30~40m未満	40~50m未満	50m以上	合計			
11.竜泉	竜泉一丁目	生垣			1					1	24.0	42.0
		地先緑化	25	7	1	1				34	272.7	472.9
	竜泉二丁目	生垣								-	-	-
		地先緑化	11	8	2	1			1	23	334.1	532.4
	千束一丁目	生垣						1		3	165.0	290.0
		地先緑化	9	4						13	94.0	106.5
	千束二丁目	生垣	2							2	13.0	22.0
		地先緑化	15	2						17	121.2	134.7
	入谷一丁目	生垣	1	1						2	23.3	40.8
		地先緑化	53	9				1		63	394.5	624.4
入谷二丁目	生垣								-	-	-	
	地先緑化	34	7	2			1	1	45	437.0	1,030.5	
小計	生垣	3	1	1	-	1		2	8			
	地先緑化	147	37	5	2	2		2	195			
延長(m)	生垣	20.8	15.5	24.0	-	40.0	125.0			225.3		
	地先緑化	785.5	472.8	118.0	67.2	80.0	130.0			1,653.5		
緑化面積(m ²)	生垣	29.8	33.0	42.0	-	120.0	170.0				394.8	
	地先緑化	1,057.8	1,007.0	262.5	110.6	108.5	355.0				2,901.3	
12.根岸	根岸一丁目	生垣	2						2	15.0	37.8	
		地先緑化	11	4	1				16	127.0	153.8	
	根岸二丁目	生垣	4	1		1			6	57.5	125.8	
		地先緑化	25	2					27	158.5	226.3	
	根岸三丁目	生垣	7	3				1	11	158.8	402.6	
		地先緑化	40	5		1		1	47	405.3	686.9	
	根岸四丁目	生垣		1	2	1		1	5	135.0	311.0	
		地先緑化	4	6	3	1		1	15	311.8	935.8	
	根岸五丁目	生垣					1	1	2	122.0	223.0	
		地先緑化	8	5	6		1	3	23	524.2	836.6	
下谷二丁目	生垣	1						1	3.0	15.0		
	地先緑化	43	8	4				55	423.3	490.1		
下谷三丁目	生垣							-	-	-		
	地先緑化	26	5	3			2	36	460.8	972.3		
小計	生垣	14	5	2	2	1	3	27				
	地先緑化	157	35	17	2	1	7	219				
延長(m)	生垣	79.8	62.5	44.0	62.0	42.0	201.0			491.3		
	地先緑化	883.9	441.3	397.5	73.0	40.0	575.2			2,410.9		
緑化面積(m ²)	生垣	171.4	125.8	62.0	140.0	63.0	553.0			1,115.1		
	地先緑化	1,144.2	698.1	510.6	189.0	70.0	1,689.8			4,301.6		
13.谷中東	谷中七丁目	生垣	3	3		1			7	91.0	178.0	
		地先緑化	21	4					25	171.5	202.8	
	上野桜木一丁目	生垣			2			1	3	191.0	160.0	
		地先緑化	33	7					40	290.0	373.8	
	上野桜木二丁目	生垣		1			1		2	57.5	106.5	
		地先緑化	23	7			1		31	264.7	264.1	
	小計	生垣	3	4	2	1	1	1	12			
地先緑化		77	18	-	-	1	-	96				
延長(m)	生垣	16.0	58.0	43.0	32.0	42.5	148.0			339.5		
	地先緑化	457.2	229.0	-	-	40.0	0.0			726.2		
緑化面積(m ²)	生垣	41.0	105.0	65.5	62.0	76.5	94.5			444.5		
	地先緑化	527.1	293.5	-	-	20.0	-			840.6		

【町丁目別延長区別生垣等箇所数 (5)】

ゾーン名	町丁目名	形態	箇所数(箇所)							延長(m)	緑化面積(m ²)
			3~10m未満	10~20m未満	20~30m未満	30~40m未満	40~50m未満	50m以上	合計		
14.谷中西	谷中一丁目	生垣			1				1	28.0	42.0
		地先緑化	7	2					9	78.5	108.6
	谷中二丁目	生垣	2		4		1	1	8	249.0	495.5
		地先緑化	8	16	5	2		2	33	543.5	1,711.5
	谷中三丁目	生垣	3	5	1		1		10	156.1	303.2
		地先緑化	13	17	2				32	345.9	723.7
	谷中四丁目	生垣	1						1	5.0	10.5
		地先緑化	12	1					13	77.0	103.0
	谷中五丁目	生垣	3	1					4	29.0	64.0
		地先緑化	12	2					14	98.2	135.6
	谷中六丁目	生垣							-	-	-
		地先緑化	7	4	1				12	112.3	102.4
	池之端三丁目	生垣	1						1	9.0	4.5
地先緑化		7	3					10	78.0	130.8	
池之端四丁目	生垣	4	3					7	62.8	128.9	
	地先緑化	21	13	1	1			36	364.8	459.9	
小計	生垣	14	9	6	-	2	1	32			
	地先緑化	87	58	9	3	-	2	159			
延長(m)	生垣	92.9	115.0	153.0	-	86.0	92.0		538.9		
	地先緑化	503.0	788.2	212.0	95.0	-	100.0		1,698.2		
緑化面積(m ²)	生垣	218.6	219.0	246.0	-	225.0	140.0			1,048.6	
	地先緑化	786.1	1,542.3	374.5	172.5	-	600.0			3,475.4	
15.上野	上野一丁目	生垣	1					1	2	125.0	165.5
		地先緑化	6	6	1		3		16	271.5	245.5
	上野二丁目	生垣							-	-	-
		地先緑化	2	2					4	41.5	27.0
	上野三丁目	生垣			1				1	20.0	21.3
		地先緑化	9	6	2	1			18	220.5	195.4
	上野四丁目	生垣							-	-	-
		地先緑化							-	-	-
	上野五丁目	生垣							-	-	-
		地先緑化	16	4	3	1	1		25	305.3	210.3
	上野六丁目	生垣							-	-	-
		地先緑化	4	2					6	46.0	62.5
	秋葉原	生垣							-	-	-
地先緑化		1	1					2	204.3	186.9	
小計	生垣	1	-	1	-	-	1	3			
	地先緑化	38	21	6	2	4	2	73			
延長(m)	生垣	7.0	-	20.0	-	-	118.0		145.0		
	地先緑化	237.3	279.8	144.0	69.0	169.0	190.0		1,089.1		
緑化面積(m ²)	生垣	14.0	-	21.3	-	-	151.5			186.8	
	地先緑化	188.1	271.3	147.4	26.7	120.0	174.1			927.5	
16.東上野	東上野一丁目	生垣							-	-	-
		地先緑化	25	7	2				34	264.0	272.7
	東上野二丁目	生垣	1	1			1	1	4	120.0	171.0
		地先緑化	15	8	2	1			26	254.0	223.6
	東上野三丁目	生垣	1						1	9.0	18.0
		地先緑化	76	7	1	1			85	496.0	501.8
	小計	生垣	2	1	-	-	1	1	5		
地先緑化		116	22	5	2	-	-	145			
延長(m)	生垣	17.0	11.0	-	-	44.0	57.0		129.0		
	地先緑化	527.5	302.0	119.5	65.0	-	-		1,014.0		
緑化面積(m ²)	生垣	29.0	41.0	-	-	43.0	76.0			189.0	
	地先緑化	555.3	288.3	104.0	50.5	-	-			998.1	

【町丁目別延長区別生垣等箇所数（6）】

ゾーン名	町丁目名	形態	箇所数(箇所)							延長(m)	緑化面積(m ²)
			3~10m未満	10~20m未満	20~30m未満	30~40m未満	40~50m未満	50m以上	合計		
17.北上野	北上野一丁目	生垣							-	-	-
		地先緑化	7	3	2			2	14	355.0	786.3
	北上野二丁目	生垣		1					1	15.0	45.0
		地先緑化	26	10	5		2		47	801.1	1,128.1
	東上野四丁目	生垣							-	-	-
		地先緑化	20	7	1	2	2	2	34	470.7	555.2
	東上野五丁目	生垣							-	-	-
		地先緑化	23	4	1				28	189.5	206.3
	東上野六丁目	生垣							-	-	-
		地先緑化	38	4					42	239.5	202.3
	上野七丁目	生垣							-	-	-
地先緑化		12	3	3	2	1	2	23	491.1	499.9	
下谷一丁目	生垣	1						1	6.0	18.0	
	地先緑化	17	6	2	2			27	269.5	345.0	
小計	生垣	1	1	-	-	-	-	2			
	地先緑化	143	37	14	6	5	10	215			
延長(m)	生垣	6.0	15.0	-	-	-	-		21.0		
	地先緑化	764.3	491.8	329.0	201.5	209.8	820.0		2,816.4		
緑化面積(m ²)	生垣	18.0	45.0	-	-	-	-			63.0	
	地先緑化	765.9	462.4	268.3	201.0	449.0	1,576.5			3,723.0	
18.池之端	池之端一丁目	生垣						-	-	-	
		地先緑化	4	4	1		1	2	12	284.5	356.8
	池之端二丁目	生垣	1	2					3	37.0	68.3
		地先緑化	12	4	2		2	2	22	377.5	820.8
	小計	生垣	1	2	-	-	-	-	3		
		地先緑化	16	8	3	-	3	4	34		
延長(m)	生垣	8.0	29.0	-	-	-	-		37.0		
	地先緑化	105.0	109.5	71.0	-	128.0	248.5		662.0		
緑化面積(m ²)	生垣	21.0	47.3	-	-	-	-			68.3	
	地先緑化	177.0	126.3	57.5	-	486.0	330.8			1,177.6	
19.上野公園	上野公園	生垣						1	80.0	120.0	
		地先緑化		1				3	836.0	3,223.0	
	小計	生垣	-	-	-	-	-	1			
		地先緑化	-	1	-	-	-	3			
延長(m)	生垣	-	-	-	-	-	80.0		80.0		
	地先緑化	-	10.0	-	-	-	826.0		836.0		
緑化面積(m ²)	生垣	-	-	-	-	-	120.0		120.0		
	地先緑化	-	35.0	-	-	-	3,188.0		3,223.0		
台東区合計		生垣	116	51	24	12	14	20	237		
		地先緑化	1,733	534	128	40	41	67	2,543		
延長合計(m)		生垣	670.6	658.4	571.0	384.2	588.5	1,579.5		4,452.2	
		地先緑化	9,537.6	6,831.8	2,942.7	1,297.5	1,756.4	5,923.2		28,289.2	
緑化面積合計(m ²)		生垣	1,409.0	1,319.2	973.6	771.2	1,223.9	2,784.1		8,481.0	
		地先緑化	12,010.9	9,690.2	3,658.7	2,444.0	4,378.9	16,804.3		48,987.0	

8.2 町丁目別土地利用別生垣等箇所数

【町丁目別土地利用別生垣等箇所数（1）】

ゾーン名	町丁目名	形態	箇所数(箇所)										延長(m)	緑化面積(m ²)
			個人宅	宿泊施設	事業所	集合住宅	公園	寺社	公共施設	学校	その他	合計		
1.浅草橋	浅草橋一丁目	生垣			2							2	-	-
		地先緑化	4	1	10	6	2					23	303.5	345.5
	浅草橋二丁目	生垣				1						1	-	-
		地先緑化	25	1	10	6			1	1		44	283.0	424.4
	浅草橋三丁目	生垣				2						2	-	-
		地先緑化	9		9	7		1		1		27	255.0	346.0
	浅草橋四丁目	生垣				1						1	-	-
		地先緑化	3		4							7	66.0	85.5
	浅草橋五丁目	生垣				2						2	-	-
		地先緑化	8		7	8	1	1	1			26	481.5	4,297.4
	柳橋一丁目	生垣											-	-
		地先緑化	13		14	4						31	204.0	232.3
	柳橋二丁目	生垣			1	2						3	-	-
地先緑化		6	1	6	9				1	1	24	265.5	270.1	
蔵前一丁目	生垣											-	-	
	地先緑化	3		3	4	1			1		12	225.0	384.5	
小計	生垣	-	-	3	8	-	-	-	-	-	11	-	-	
	地先緑化	71	3	63	44	4	2	2	4	1	194	-	-	
延長(m)	生垣	-	-	-	-	-	-	-	-	-	-	-	-	
	地先緑化	95.0	313.0	313.0	313.0	779.0	60.0	407.0	429.5	313.0	-	3,022.5	-	
緑化面積(m ²)	生垣	-	-	-	-	-	-	-	-	-	-	-	-	
	地先緑化	1,207.0	2,994.0	2,994.0	2,994.0	990.3	55.5	530.7	608.2	2,994.0	-	-	15,367.6	
2.台東	台東一丁目	生垣									2	172.5	344.1	
		地先緑化	6		14	7					1	28	470.0	745.7
	台東二丁目	生垣											-	-
		地先緑化	4		13	11					1	29	385.3	408.2
	台東三丁目	生垣				1						1	13.0	18.5
		地先緑化	13		6	6			1			26	285.2	363.9
	台東四丁目	生垣				1						1	4.0	6.0
		地先緑化	5		8	3	1					17	232.5	214.0
小計	生垣	-	-	-	2	-	-	2	-	-	4	-	-	
	地先緑化	28	-	41	27	1	-	2	-	1	100	-	-	
延長(m)	生垣	-	-	-	17.0	-	-	172.5	-	-	-	189.5	-	
	地先緑化	284.6	-	689.1	278.3	93.0	-	22.0	-	6.0	-	1,373.0	-	
緑化面積(m ²)	生垣	-	-	-	24.5	-	-	344.1	-	-	-	-	368.6	
	地先緑化	408.9	-	742.6	280.5	46.5	-	251.5	-	1.8	-	-	1,731.8	
3.蔵前	蔵前二丁目	生垣	1			3					4	114.0	211.5	
		地先緑化	2		3	2		1	3	1		12	242.5	375.1
	蔵前三丁目	生垣											-	-
		地先緑化	3		2	7		1			1	14	154.5	193.4
	蔵前四丁目	生垣											-	-
		地先緑化	10		9	13		2	1	1	1	37	466.0	434.5
	三筋一丁目	生垣	1			5						6	41.5	111.0
		地先緑化	8		7	3	1	1				20	160.5	201.1
	三筋二丁目	生垣			1	3				1		5	48.0	91.5
		地先緑化	8		1	5						14	132.0	107.7
	鳥越一丁目	生垣				2						2	13.0	33.6
		地先緑化	17		7	2						26	242.5	214.5
	鳥越二丁目	生垣											-	-
		地先緑化	1		5	4		1				11	121.3	128.1
	小島一丁目	生垣	1			2						3	41.0	87.0
地先緑化		8		1	2			1			12	73.6	89.5	
小島二丁目	生垣	2			1						3	36.5	63.0	
	地先緑化	10	1	6	4	4					25	303.5	555.9	
小計	生垣	5	-	1	16	-	-	1	-	-	23	-	-	
	地先緑化	67	1	41	42	5	6	5	2	2	171	-	-	
延長(m)	生垣	31.5	-	10.0	242.5	-	-	10.0	-	-	-	294.0	-	
	地先緑化	382.0	20.0	580.3	418.6	189.0	78.0	52.0	159.0	17.5	-	1,896.4	-	
緑化面積(m ²)	生垣	36.0	-	30.0	521.6	-	-	10.0	-	-	-	-	597.6	
	地先緑化	429.6	10.0	408.8	510.2	432.0	234.5	85.1	154.0	35.3	-	-	2,299.5	

【町丁目別土地利用別生垣等箇所数(2)】

ゾーン名	町丁目名	形態	箇所数(箇所)										延長(m)	緑化面積(m ²)	
			個人宅	宿泊施設	事業所	集合住宅	公園	寺社	公共施設	学校	その他	合計			
4.寿	寿一丁目	生垣			1	1		1					3	57.5	147.5
		地先緑化	2		6	2	1		1				12	174.0	202.5
	寿二丁目	生垣	1										1	3.0	9.0
		地先緑化	1		2	2							5	105.5	263.8
	寿三丁目	生垣			1	3							4	77.0	148.0
		地先緑化			6	2							8	72.5	163.3
	寿四丁目	生垣	1										1	5.0	10.0
		地先緑化	4		2				1				7	52.5	127.3
	元浅草一丁目	生垣				2							2	45.0	82.0
		地先緑化	12		8	8				1	2		31	299.0	451.0
	元浅草二丁目	生垣	1		2								3	42.0	76.5
		地先緑化	6		2								8	59.5	73.4
	元浅草三丁目	生垣	1		1	4							6	27.0	53.5
		地先緑化	4		2	1				1			8	71.0	105.0
	元浅草四丁目	生垣	2			3							5	23.0	38.0
		地先緑化	6		3	3							12	69.0	79.0
駒形一丁目	生垣								1			1	14.0	12.0	
	地先緑化	2		8	4				1			15	217.0	602.8	
駒形二丁目	生垣			2								2	14.0	32.0	
	地先緑化			4	2							6	75.0	64.0	
小計	生垣	6	-	7	13	-	1	1	-	-	-	28			
	地先緑化	37	-	43	24	1	2	2	3	-	-	112			
延長(m)	生垣	20.0	-	100.0	167.5	-	6.0	14.0	-	-	-		307.5		
	地先緑化	225.5	-	475.5	299.0	60.0	19.0	16.0	100.0	-	-		1,195.0		
緑化面積(m ²)	生垣	42.0	-	240.5	296.0	-	18.0	12.0	-	-	-			608.5	
	地先緑化	262.0	-	709.2	638.3	105.0	154.0	13.5	250.0	-	-			2,132.0	
5.西浅草	西浅草一丁目	生垣										-	-	-	
		地先緑化	6	1	8	2			2				19	165.8	207.4
	西浅草二丁目	生垣	1			2							3	48.0	95.2
		地先緑化	19		9	10	2	1					41	363.0	515.5
	西浅草三丁目	生垣			3								3	72.0	182.0
		地先緑化	8	3	12	11	2	2	2				40	655.0	1,465.6
	松が谷一丁目	生垣											-	-	-
		地先緑化	2		4	3							9	132.1	128.7
	松が谷二丁目	生垣											-	-	-
		地先緑化	8		4	3			1	1			17	204.6	263.2
松が谷三丁目	生垣											-	-	-	
	地先緑化	12			4	1	2					19	531.0	512.3	
松が谷四丁目	生垣											-	-	-	
	地先緑化	11		3	5	2		1				22	377.0	770.0	
小計	生垣	1	-	3	2	-	-	-	-	-	-	6			
	地先緑化	66	4	40	38	7	8	4	-	-	-	167			
延長(m)	生垣	9.0	-	72.0	39.0	-	-	-	-	-	-		120.0		
	地先緑化	562.5	203.0	303.6	593.9	458.0	133.5	174.0	-	-	-		2,428.5		
緑化面積(m ²)	生垣	11.0	-	182.0	84.2	-	-	-	-	-	-			277.2	
	地先緑化	884.0	364.0	399.2	1,288.0	460.0	186.0	281.5	-	-	-			3,862.7	
6.浅草南	浅草一丁目	生垣										-	-	-	
		地先緑化	1	2	11	1							15	151.0	237.8
	浅草二丁目	生垣			3	2	2	2					9	197.0	300.5
		地先緑化	1	2	8	3							14	154.6	243.1
	雷門一丁目	生垣			1					2			3	67.0	113.8
		地先緑化	12	1	7	2							22	126.5	123.2
	雷門二丁目	生垣											-	-	-
		地先緑化	4		12	4	1	1					22	138.4	119.2
	花川戸一丁目	生垣									1		1	59.0	158.0
		地先緑化				3				1	1		5	105.0	69.0
花川戸二丁目	生垣											-	-	-	
	地先緑化	5	1		4	1		1				12	128.0	117.8	
小計	生垣	-	-	4	2	2	2	-	3	-	-	13			
	地先緑化	23	6	38	17	2	1	2	1	-	-	90			
延長(m)	生垣	-	-	30.0	31.0	70.0	69.0	-	123.0	-	-		323.0		
	地先緑化	112.0	101.6	291.9	131.0	35.0	7.0	77.0	48.0	-	-		803.5		
緑化面積(m ²)	生垣	-	-	32.5	43.5	100.0	130.5	-	265.8	-	-			572.3	
	地先緑化	106.9	148.5	346.6	160.2	19.5	4.9	84.5	39.0	-	-			910.0	

【町丁目別土地利用別生垣等箇所数(3)】

ゾーン名	町丁目名	形態	箇所数(箇所)										延長(m)	緑化面積(m ²)	
			個人宅	宿泊施設	事業所	集合住宅	公園	寺社	公共施設	学校	その他	合計			
7.浅草北	浅草三丁目	生垣	1		2	1							4	90.0	121.5
		地先緑化	20		8	9						1	38	420.0	559.6
	浅草四丁目	生垣	2		1		2				2		7	155.0	240.5
		地先緑化	33		14	7	3						57	458.5	486.6
	浅草五丁目	生垣	1	1	2								4	22.0	83.0
		地先緑化	57		9	14	1						81	576.4	684.7
	浅草六丁目	生垣	1										1	4.0	16.0
		地先緑化	8	1	4	10		1					24	241.9	553.7
小計	生垣	5	1	5	1	2	-	-	2	-		16			
	地先緑化	118	1	35	40	4	1	-	-	1		200			
延長(m)	生垣	30.0	3.0	75.0	26.0	50.0	-	-	87.0	-			271.0		
	地先緑化	771.0	7.7	296.2	483.9	93.0	33.0	-	-	12.0			1,696.8		
緑化面積(m ²)	生垣	60.0	6.0	140.0	53.0	55.0	-	-	147.0	-				461.0	
	地先緑化	945.9	19.6	310.1	627.0	50.0	318.0	-	-	14.0				2,284.6	
8.今戸	今戸一丁目	生垣				2						2	15.0	30.0	
		地先緑化	10		3	4	6			1	1	25	588.8	986.0	
	今戸二丁目	生垣	2			1						3	25.0	46.0	
		地先緑化	11		2	2	1	2	2			20	174.0	223.8	
	浅草七丁目	生垣													
		地先緑化	1		1	3		1					6	45.4	55.8
	東浅草一丁目	生垣													
		地先緑化	6		2	1							9	52.0	48.0
小計	生垣	2	-	-	3	-	-	-	-	-		5			
	地先緑化	28	-	8	10	7	3	2	1	1		60			
延長(m)	生垣	7.0	-	-	33.0	-	-	-	-	-			40.0		
	地先緑化	178.0	-	63.0	98.2	400.0	44.0	27.0	40.0	10.0			860.2		
緑化面積(m ²)	生垣	21.0	-	-	55.0	-	-	-	-	-				76.0	
	地先緑化	231.0	-	53.2	121.9	749.0	80.0	28.5	40.0	10.0				1,313.6	
9.清川	清川一丁目	生垣			1							1	5.5	5.5	
		地先緑化	19		9	5	2			2		37	391.8	1,161.8	
	清川二丁目	生垣	2		1	1	1		1			6	253.0	522.5	
		地先緑化	13	2	3	2		1	1			22	376.4	1,072.6	
	日本堤一丁目	生垣	2							2		4	28.8	45.3	
		地先緑化	13	1	2							16	103.8	142.5	
	日本堤二丁目	生垣	1		1	1			1			4	54.4	125.3	
		地先緑化	10		1	2				1		14	150.4	200.2	
	橋場一丁目	生垣			2	1		1				4	229.2	494.4	
		地先緑化	33		3	6	1		1	2	1	47	547.1	832.5	
	橋場二丁目	生垣			1	3		1				6	98.8	209.2	
地先緑化				2	1	1				1	4	142.5	215.2		
東浅草二丁目	生垣									1	1	14.0	34.0		
	地先緑化	7		2	1	1					11	119.0	149.5		
小計	生垣	5	-	6	6	1	2	1	4	1	26				
	地先緑化	95	3	22	17	5	1	3	4	1	151				
延長(m)	生垣	29.8	-	169.3	192.8	60.0	69.0	100.0	58.8	4.0			683.7		
	地先緑化	665.3	23.0	171.1	338.6	248.0	166.0	55.0	160.0	4.0			1,831.0		
緑化面積(m ²)	生垣	71.1	-	363.6	351.7	135.0	163.5	200.0	139.3	12.0			1,436.2		
	地先緑化	786.7	13.0	191.7	538.9	506.0	726.0	199.0	805.0	8.0			3,774.3		
10.千束	千束三丁目	生垣	2			1	1				1	5	33.0	62.0	
		地先緑化	15		7	6	1	2	2			33	341.2	719.2	
	千束四丁目	生垣	3			1						4	50.0	127.0	
		地先緑化	18	1	6	3	1	1				30	261.0	266.5	
	三ノ輪一丁目	生垣													
		地先緑化	13	1	6	6	1	1		3		31	327.0	1,434.6	
	三ノ輪二丁目	生垣			1	1						2	19.0	35.0	
		地先緑化	17		9	3			2			31	160.3	181.4	
	竜泉三丁目	生垣	1									1	5.0	15.0	
		地先緑化	17		7	8	1					33	235.0	337.7	
小計	生垣	6	-	1	3	1	-	-	-	1	12				
	地先緑化	80	2	35	26	4	4	4	3	-	158				
延長(m)	生垣	33.0	-	9.0	51.0	10.0	-	-	-	4.0			107.0		
	地先緑化	428.8	29.2	303.6	254.1	74.0	39.0	60.8	135.0	-			1,324.5		
緑化面積(m ²)	生垣	89.0	-	15.0	108.0	15.0	-	-	-	12.0			239.0		
	地先緑化	535.0	23.3	598.9	329.3	114.0	103.5	139.9	1,095.5	-			2,939.4		

【町丁目別土地利用別生垣等箇所数（4）】

ゾーン名	町丁目名	形態	箇所数(箇所)										延長(m)	緑化面積(m ²)	
			個人宅	宿泊施設	事業所	集合住宅	公園	寺社	公共施設	学校	その他	合計			
11.竜泉	竜泉一丁目	生垣				1							1	24.0	42.0
		地先緑化	17		8	6	2	1					34	272.7	472.9
	竜泉二丁目	生垣											-	-	-
		地先緑化	3		5	12		2	1				23	334.1	532.4
	千束一丁目	生垣									3		3	165.0	290.0
		地先緑化	8		3	2							13	94.0	106.5
	千束二丁目	生垣				2							2	13.0	22.0
		地先緑化	10		3	4							17	121.2	134.7
	入谷一丁目	生垣				1						1	2	23.3	40.8
		地先緑化	38		14	7			2	2			63	394.5	624.4
入谷二丁目	生垣											-	-	-	
	地先緑化	26		2	12	1	1			2	1	45	437.0	1,030.5	
小計	生垣	-	-	-	4	-	-	1	3	-		8			
	地先緑化	102	-	35	43	3	6	3	2	1		195			
延長(m)	生垣	-	-	-	52.5	-	-	7.8	165.0	-			225.3		
	地先緑化	581.0	-	266.0	540.5	44.0	101.0	23.0	90.0	8.0			1,653.5		
緑化面積(m ²)	生垣	-	-	-	97.0	-	-	7.8	290.0	-				394.8	
	地先緑化	774.5	-	300.0	993.3	90.0	326.5	58.0	355.0	4.0				2,901.3	
12.根岸	根岸一丁目	生垣				2						2	15.0	37.8	
		地先緑化	3	8	4		1						16	127.0	153.8
	根岸二丁目	生垣	1			3	1			1			6	57.5	125.8
		地先緑化	10	1	5	11							27	158.5	226.3
	根岸三丁目	生垣	5		2	3		1					11	158.8	402.6
		地先緑化	26		12	6	3						47	405.3	686.9
	根岸四丁目	生垣	2			3							5	135.0	311.0
		地先緑化	9		2	3	1						15	311.8	935.8
	根岸五丁目	生垣				2							2	122.0	223.0
		地先緑化	12		2	7				2			23	524.2	836.6
下谷二丁目	生垣				1							1	3.0	15.0	
	地先緑化	36		4	12		2	1				55	423.3	490.1	
下谷三丁目	生垣											-	-	-	
	地先緑化	15		8	8	1	1	1	2			36	460.8	972.3	
小計	生垣	8	-	2	14	1	1	1	-	-		27			
	地先緑化	111	9	37	47	6	3	2	4	-		219			
延長(m)	生垣	74.5	-	11.3	299.5	3.0	71.0	32.0	-	-			491.3		
	地先緑化	758.3	83.5	281.8	689.6	357.0	42.5	32.0	166.2	-			2,410.9		
緑化面積(m ²)	生垣	146.0	-	15.6	634.5	6.0	233.0	80.0	-	-				1,115.1	
	地先緑化	1,129.5	121.0	303.1	971.3	1,362.0	76.0	32.0	306.8	-				4,301.6	
13.谷中東	谷中七丁目	生垣	4		1	1					1	7	91.0	178.0	
		地先緑化	13		4	3		2			3	25	171.5	202.8	
	上野桜木一丁目	生垣	1					1		1		3	191.0	160.0	
		地先緑化	29		6	4			1			40	290.0	373.8	
	上野桜木二丁目	生垣	1					1				2	57.5	106.5	
		地先緑化	17		7	3			2		2	31	268.3	264.1	
小計	生垣	6	-	1	1	-	2	-	1	1	12				
	地先緑化	59	-	17	10	-	2	3	-	5	96				
延長(m)	生垣	67.0	-	32.0	16.0	-	64.5	-	148.0	12.0			339.5		
	地先緑化	394.2	-	160.1	91.0	-	21.0	30.0	-	33.5			729.8		
緑化面積(m ²)	生垣	132.5	-	62.0	33.0	-	110.5	-	94.5	12.0				444.5	
	地先緑化	459.2	-	173.4	140.0	-	18.5	27.5	-	22.0				840.6	

【町丁目別土地利用別生垣等箇所数（5）】

ゾーン名	町丁目名	形態	箇所数(箇所)										延長(m)	緑化面積(m ²)	
			個人宅	宿泊施設	事業所	集合住宅	公園	寺社	公共施設	学校	その他	合計			
14.谷中西	谷中一丁目	生垣											1	28.0	42.0
		地先緑化	5		2	1							1	78.5	108.6
	谷中二丁目	生垣	7		1								8	249.0	495.5
		地先緑化	24		2	5					2		33	543.5	1,711.5
	谷中三丁目	生垣	5			5							10	156.1	303.2
		地先緑化	23		3	6							32	345.9	723.7
	谷中四丁目	生垣	1										1	5.0	10.5
		地先緑化	9		2	1			1				13	77.0	103.0
	谷中五丁目	生垣	3								1		4	29.0	64.0
		地先緑化	13					1					14	98.2	135.6
	谷中六丁目	生垣											-	-	-
		地先緑化	7		4	1							12	112.3	102.4
	池之端三丁目	生垣			1								1	9.0	4.5
地先緑化		6	1		3							10	78.0	130.8	
池之端四丁目	生垣	4			3							7	62.8	128.9	
	地先緑化	20		4	12							36	364.8	459.9	
小計	生垣	20	-	2	8	-	1	-	1	-		32			
	地先緑化	107	1	17	29	1	2	-	2	-		159			
延長(m)	生垣	270.4	-	101.0	135.5	-	28.0	-	4.0	-			538.9		
	地先緑化	1,095.3	5.0	142.2	354.2	15.0	8.5	-	78.0	-			1,698.2		
緑化面積(m ²)	生垣	580.1	-	144.5	278.0	-	42.0	-	4.0	-				1,048.6	
	地先緑化	2,126.7	4.5	257.3	555.8	10.0	7.1	-	514.0	-				3,475.4	
15.上野	上野一丁目	生垣			1	1						2	125.0	165.5	
		地先緑化	3	2	9	1	1					16	271.5	245.5	
	上野二丁目	生垣											-	-	-
		地先緑化			4								4	41.5	27.0
	上野三丁目	生垣				1							1	20.0	21.3
		地先緑化	3	1	13	1							18	220.5	195.4
	上野四丁目	生垣											-	-	-
		地先緑化											-	-	-
	上野五丁目	生垣											-	-	-
		地先緑化	1	1	22	1							25	305.3	210.3
	上野六丁目	生垣											-	-	-
		地先緑化		1	5								6	46.0	62.5
	秋葉原	生垣											-	-	-
地先緑化				4								4	204.3	186.9	
小計	生垣	-	-	1	2	-	-	-	-	-		3			
	地先緑化	7	5	57	3	1	-	-	-	-		73			
延長(m)	生垣	-	-	118.0	27.0	-	-	-	-	-			145.0		
	地先緑化	44.0	71.0	879.6	50.5	44.0	-	-	-	-			1,089.1		
緑化面積(m ²)	生垣	-	-	151.5	35.3	-	-	-	-	-				186.8	
	地先緑化	54.0	43.5	723.1	56.9	50.0	-	-	-	-				927.5	
16.東上野	東上野一丁目	生垣										-	-	-	
		地先緑化	3		23	6				1		1	34	264.0	272.7
	東上野二丁目	生垣			1	1				1		1	4	120.0	171.0
		地先緑化	7	1	16		1			1			26	254.0	223.6
	東上野三丁目	生垣	1										1	9.0	18.0
		地先緑化	42	2	40	1							85	496.0	501.8
	小計	生垣	1	-	1	1	-	-	1	-	1		5		
		地先緑化	52	3	79	7	1	-	2	-	1		145		
	延長(m)	生垣	9.0	-	44.0	8.0	-	-	57.0	-	11.0			129.0	
		地先緑化	257.5	29.0	630.5	47.0	19.0	-	17.0	-	14.0			1,014.0	
緑化面積(m ²)	生垣	18.0	-	43.0	11.0	-	-	76.0	-	41.0				189.0	
	地先緑化	275.5	20.5	596.6	57.5	15.0	-	16.0	-	17.0				998.1	

【町丁目別土地利用別生垣等箇所数（6）】

ゾーン名	町丁目名	形態	箇所数(箇所)									延長(m)	緑化面積(m ²)	
			個人宅	宿泊施設	事業所	集合住宅	公園	寺社	公共施設	学校	その他			合計
17.北上野	北上野一丁目	生垣					1					-	-	-
		地先緑化	2		2	9	1					14	355.0	786.3
	北上野二丁目	生垣				1						1	15.0	45.0
		地先緑化	13		15	13	3			2	1	47	801.1	1,128.1
	東上野四丁目	生垣										-	-	-
		地先緑化	11	1	8	9	1		2	2		34	470.7	555.2
	東上野五丁目	生垣										-	-	-
		地先緑化	13	1	9	4					1	28	189.5	206.3
	東上野六丁目	生垣										-	-	-
		地先緑化	19		17	3		3				42	239.5	202.3
	上野七丁目	生垣										-	-	-
地先緑化		2	5	12	2				1	1	23	491.1	499.9	
下谷一丁目	生垣				1						1	6.0	18.0	
	地先緑化	10		9	5		2		1		27	269.5	345.0	
小計	生垣	-	-	-	2	-	-	-	-	-	2	-	-	
	地先緑化	70	7	72	45	5	5	2	6	3	215	-	-	
延長(m)	生垣	-	-	-	21.0	-	-	-	-	-	-	21.0	-	
	地先緑化	404.0	89.7	718.6	831.6	223.0	44.0	81.5	368.5	55.5	-	2,816.4	-	
緑化面積(m ²)	生垣	-	-	-	63.0	-	-	-	-	-	-	-	63.0	
	地先緑化	388.3	118.4	1,114.1	1,061.6	148.5	29.5	69.8	753.3	39.8	-	-	3,723.0	
18.池之端	池之端一丁目	生垣									-	-	-	
		地先緑化		1	6	2		1	2			12	284.5	356.8
	池之端二丁目	生垣	1		1	1						3	37.0	68.3
		地先緑化	6		5	11						22	377.5	820.8
	小計	生垣	1	-	1	1	-	-	-	-	-	3	-	-
		地先緑化	6	1	11	13	-	1	2	-	-	34	-	-
延長(m)	生垣	8.0	-	12.0	17.0	-	-	-	-	-	-	37.0	-	
	地先緑化	44.0	3.0	220.5	239.5	-	27.0	128.0	-	-	-	662.0	-	
緑化面積(m ²)	生垣	21.0	-	12.0	35.3	-	-	-	-	-	-	-	68.3	
	地先緑化	53.5	3.0	293.3	677.3	-	33.5	117.0	-	-	-	-	1,177.6	
19.上野公園	上野公園	生垣							1			1	80.0	120.0
		地先緑化						1	3			4	836.0	3,223.0
	小計	生垣	-	-	-	-	-	-	1	-	-	1	-	-
		地先緑化	-	-	-	-	-	1	3	-	-	4	-	-
	延長(m)	生垣	-	-	-	-	-	-	80.0	-	-	-	80.0	-
		地先緑化	-	-	-	-	-	10.0	826.0	-	-	-	836.0	-
緑化面積(m ²)	生垣	-	-	-	-	-	-	120.0	-	-	-	-	120.0	
	地先緑化	-	-	-	-	-	35.0	3,188.0	-	-	-	-	3,223.0	
台東区合計		生垣	66	1	38	89	7	9	9	14	4	237	-	
		地先緑化	1,127	46	691	482	57	48	43	32	17	2,543	-	
延長(m)	生垣	589.2	3.0	835.6	1,433.8	193.0	307.5	473.3	585.8	31.0	-	4,452.2	-	
	地先緑化	7,610.0	702.2	7,132.0	6,251.0	2,486.0	827.5	1,695.3	1,418.7	166.5	-	28,289.2	-	
緑化面積(m ²)	生垣	1,227.7	6.0	1,516.7	2,854.6	311.0	697.5	849.9	940.6	77.0	-	8,481.0	-	
	地先緑化	10,409.6	932.2	8,211.6	12,315.5	4,363.0	3,448.0	4,704.3	4,448.1	154.9	-	48,987.0	-	

9 緑化現況調査の実施概要

9.1 樹木（大径木）調査の実施概要

- ① 調査期間 平成30年6月4日から9月18日
- ② 調査場所 区内全域
- ③ 調査対象 幹周90cm以上の樹木
- ④ 調査内容 調査票のとおり（資料-69参照）
- ⑤ 具体的な方法 調査員が樹木（大径木）を確認し、調査票により実測等を行った。

9.2 保護樹木・保護樹林調査の実施概要

- ① 調査期間 平成30年7月5日から9月6日
- ② 調査場所 保護樹木・保護樹林所有者宅
- ③ 調査対象 保護樹木・保護樹林所有者
- ④ 調査内容 調査票のとおり（資料-69,70参照）
- ⑤ 具体的な方法 調査員が保護樹木所有者宅を訪問し、調査票により実測等を行った。

9.3 壁面緑化調査の実施概要

- ① 調査期間 平成30年7月11日から10月4日
- ② 調査場所 区内全域
- ③ 調査対象 壁面緑化の面積が3㎡以上のもの
- ④ 調査内容 調査票のとおり（資料-71参照）
- ⑤ 具体的な方法 調査員が壁面緑化を確認し、調査票により実測等を行った。

9.4 生垣等調査の実施概要

- ① 調査期間 平成30年7月11日から10月4日
- ② 調査場所 区内全域
- ③ 調査対象 公道に接する接道部延長が3m以上、高さが1m以上3m未満の植栽がされているもの
- ④ 調査内容 調査票のとおり（資料-71参照）
- ⑤ 具体的な方法 調査員が生垣等を確認し、調査票により実測等を行った。

9.5 調査実施スケジュール

項目	4月		5月		6月		7月		8月		9月		10月	
	10	20	10	20	10	20	10	20	10	20	10	20	10	20
打合せ・計画・現場踏査			■	■	■	■								
樹木(大径木)調査					■	■	■	■	■	■	■	■	■	■
保護樹木・保護樹林調査							■	■	■	■	■	■	■	■
壁面緑化調査							■	■	■	■	■	■	■	■
生垣等調査							■	■	■	■	■	■	■	■
データ一次整理							■	■	■	■	■	■	■	■
報告書作成													■	■




調査日程： ■■■■■

9.6 調査票

平成30年 保護樹木調査票

調査員氏名	調査年月日	
ゾーン名		
所在地	樹木No.	
指定年月日 (解除年月日)		
樹種	1.イチョウ 2.ケヤキ 3.スダジイ 4.クスノキ 5.ヒマラヤスギ 6.タブノキ 7.エノキ 8.シラカン 9.スダジイ 10.ムクノキ 11.その他()	
調査木の有無	1.有 2.指定解除 3.無 無くなった理由 (1)枯死 建物の新改築、その他() (2)伐採 (3)その他()	
幹周	(平成12年調査時) m 樹高 (平成12年調査時) m () ()	約 () m
枝張り	東 西 南 北 m m m m (平成12年調査時)	m m m m
測定項目	1 2 3 4	
樹勢	生育旺盛 異常あり (目立たない) 異常が一目でわかる 生育劣悪 回復の見込みなし	
樹形	自然樹形 一部に乱れあり 崩壊が進んでいる 崩壊し、奇形化	
梢枝の枯損	なし わずかにあり かなり多い 著しく多い	
枝葉の密度	正常 バランス良い 1に比べやや劣る やや疎 著しく疎	
葉色	正常 バランス良い やや異常 かなり多い異常 著しく異常	
樹皮の状況	傷なし 傷など少しある 傷がかなりある	
根元の状況(空洞、腐れ、根浮き等)		
管理状況	1.柵 2.支柱 3.剪定 4.追肥 5.薬剤散布 6.幹説版 7.避雷針 8.定期的な草刈・掃除 9.その他()	
管理者 所有者		
備考		

平成30年 大径木調査票

調査員氏名	調査年月日			
地図No.				
所在地	施設名()			
樹木No.	1.既存() 2.新規() 2.無			
調査木の有無	無くなった理由 (1)枯死 建物の新改築、その他() (2)伐採 (3)その他()			
樹種	1.イチョウ 2.ケヤキ 3.スダジイ 4.クスノキ 5.ソメイヨシノ(桜) 6.トウネズミモチ 7.サクラ 8.エノキ 9.ヒマラヤスギ 10.プラタナス 11.その他()			
樹種判断方法	1.既存データから 2.樹種が書いてある標札 3.所有者から聞いた 4.調査員が判断 5.わからない			
幹周(合計)	cm cm cm cm 約 cm	m		
幹分かれの幹周	1. cm 2. cm 3. cm 4. cm 5. cm 6. cm	cm		
生育木の 生育場所	1.公園 2.学校 3.公共施設 4.神社 5.個人宅 6.集合住宅 7.事業所 8.道路 9.その他()			
健康度	健康	ほぼ健康	やや不健康	不健康
	樹形			
健康度	葉の付き具合	葉の先に葉が無く、小枝が露出している	大枝が一部に露出している	葉が、幹や大枝の周辺のみに見られる
	幹肌	幹の表面が正常な形状を保持している	不自然なこぶや割れ目、ざらつき等がある	明らかに一部が枯死、変色したり、または剥がれている
備考				

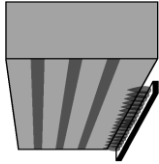
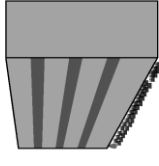
平成30年 保護樹木(つる性)調査票

調査員氏名	調査年月日		
ゾーン名			
所在地			
指定年月日 (解除年月日)	樹木No.		
樹種 (樹種)	本 : 本 : 本 :		
1.有 無くなった理由 (1)枯死 (2)伐採 (3)その他 ()	2.指定解除 3.無		
調査木の有無	建物の新改築、その他()		
面積	m ² ()	m ()	m ² ()
面積	m ² ()	m ()	m ² ()
面積	m ² ()	m ()	m ² ()
総面積	m ² ()		
測定項目	1	2	3
樹勢	生育旺盛	異常あり (自立しない)	異常が一目でわかる
樹形	自然樹形	一部に乱れあり	崩壊が進んでいる
幹枝の枯損	なし	わずかにあり	かなり多い
枝葉の密度	正常 バランス良い	1に比べやや劣る	やや疎
葉色	正常 バランス良い	やや異常	かなり多い異常
樹皮の状況	傷なし	傷など少しある	傷がかなりある
根元の状況(空洞、割れ、腐れ、根浮き等)			
管理状況	1.柵 5.薬剤散布 8.定期的な草刈・掘除	2.支柱 6.解説版 9.その他()	3.剪定 7.避雷針 4.追肥
管理者 所有者			
備考			


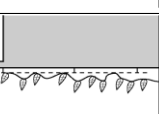
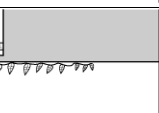
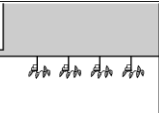


平成30年 保護樹林調査票

調査員氏名	調査年月日		
ゾーン名			
所在地			
指定年月日 (解除年月日)	樹木No.		
樹種 (樹種)	本 : 本 : 本 :		
1.有 無くなった理由 (1)枯死 (2)伐採 (3)その他 ()	2.指定解除 3.無		
調査木の有無	建物の新改築、その他()		
樹林	本数 平均樹高		
面積	m ² ()	m ()	m ² ()
面積	m ² ()	m ()	m ² ()
面積	m ² ()	m ()	m ² ()
総面積	m ² ()		
測定項目	1	2	3
樹勢	生育旺盛	異常あり (自立しない)	異常が一目でわかる
樹形	自然樹形	一部に乱れあり	崩壊が進んでいる
幹枝の枯損	なし	わずかにあり	かなり多い
枝葉の密度	正常 バランス良い	1に比べやや劣る	やや疎
葉色	正常 バランス良い	やや異常	かなり多い異常
樹皮の状況	傷なし	傷など少しある	傷がかなりある
根元の状況(空洞、割れ、腐れ、根浮き等)			
管理状況	1.柵 5.薬剤散布 8.定期的な草刈・掘除	2.支柱 6.解説版 9.その他()	3.剪定 7.避雷針 4.追肥
管理者 所有者			
備考			

平成30年 生垣等 調査表

調査No.	ゾーン名
所在地	施設名()
土地利用	1.公園 2.学校 3.公共施設 4.神社 5.個人宅 6.集合住宅 7.事業所 8.その他 ()
生垣等の有無	1.有 2.無
生垣面積	m ² (高さ) m × 延長
樹種	
形態	1.生垣  2.地先緑化 
現場写真	<div style="border: 1px solid black; height: 150px; width: 100%;"></div>
健康度	良 中 不良
管理状況	
健康度	良 中 不良
密度	
密度	密 中 疎
所有者・管理者	
調査年月日	調査員氏名

平成30年 壁面緑化 調査表

調査No.	ゾーン名
所在地	施設名()
土地利用	1.公園 2.学校 3.公共施設 4.神社 5.個人宅 6.集合住宅 7.事業所 8.その他 ()
壁面緑化の有無	1.有 2.無
緑化面積	m ² (高さ) m × 延長
樹種	
形態	1.壁面垂はん  2.格子垂はん  3.壁面下垂  4.プランタ設置  5.壁面植栽  6.壁前植栽 
現場写真	<div style="border: 1px solid black; height: 150px; width: 100%;"></div>
健康度	良 中 不良
管理状況	
健康度	良 中 不良
密度	
密度	密 中 疎
所有者・管理者	
調査年月日	調査員氏名

10 参考資料

資料名	年	収集元
緑被率標準調査マニュアル	1985	東京都環境保全局
上野恩賜公園樹木調査	2015	東京都東部公園緑地事務所
台東区緑の実態調査報告書	2011	台東区
台東区花とみどりの基本計画報告書	2017	
平成 29 年度保護樹木等台帳	2018	台東区環境清掃部環境課
街路樹台帳－平成 29 年度版－	2018	台東区都市づくり部公園課
街路樹路線別診断データ－平成 29 年度版－	2018	
台東区立公園・児童遊園調書	2018	
事業概要－平成 29 年度版－	2018	東京都建設局第六建設事務所
街路樹等調書工区別総括書	2015	東京都建設局第六建設事務所補修課街路樹係
道路緑地高木調書	2018	
路線別中低木植栽種	2018	
緑地管理台帳(国道 4 号・6 号・14 号)	2018	国土交通省関東地方整備局東京国道事務所亀有出張所
高密度地域における資源利用と環境保全の調和に関する勧告	1972	科学技術庁資源調査会
台東区行政資料集平成 30 年度版	2018	台東区ホームページ
平成 26 年経済センサス-基礎調査	2014	総務省統計局ホームページ
各特別区の統計資料	2019	各特別区ホームページ